



## АДМИНИСТРАЦИЯ РУЗСКОГО ГОРОДСКОГО ОКРУГА МОСКОВСКОЙ ОБЛАСТИ

143100, Московская область, г. Руза, ул. Солнцева, дом 11, тел./факс 8 (49627) 24-230  
e-mail: [region\\_mza@mail.m.info@mzaregion.m](mailto:region_mza@mail.m.info@mzaregion.m), [www.mzaregion.m](http://www.mzaregion.m)  
ИНН 5075003287, КПП 507501001, ОГРН 1025007589199, ОКПО 05373941

### ПОСТАНОВЛЕНИЕ

от 22.09.2020 № 2882

об установлении публичного сервитута в целях размещения существующего объекта системы газоснабжения и его неотъемлемых технологических частей по адресу: Московская область, Рузский район, сельское поселение Старорузское, д. Городилово

В соответствии с Земельным кодексом Российской Федерации, Федеральным законом от 06.10.2003 № 131-ФЗ «Об общих принципах организации местного самоуправления в Российской Федерации», Законом Московской области №23/96-ОЗ «О регулировании земельных отношений в Московской области», руководствуясь Уставом муниципального образования Рузского городского округа Московской области, Сводным заключением Министерства имущественных отношений Московской области 126-3 от 01.09.2020г. (50:19.11449), учитывая заявление АО «Мособлгаз» от 14.07.2020г. № 162-01Вх-11763, публикацию в газете Рузского городского округа «Красное Знамя» и размещение на официальном сайте Администрации Рузского городского округа сообщения о возможном установлении публичного сервитута в д. Городилово,

### ПОСТАНОВЛЯЕТ:

1. Установить публичный сервитут сроком на 49 лет в целях размещения газораспределительной сети д. Городилово (кадастровый номер 50:19:0000000:20239) на основании ходатайства АО «Мособлгаз» в отношении земель и земельных участков, расположенных в д. Городилово Рузского городского округа Московской области, и в отношении частей земельных участков с кадастровыми номерами 50:19:0050502:20, 50:19:0050502:19, 50:19:0050502:23, 50:19:0050502:417, 50:19:0050502:460, 50:19:0050502:459, 50:19:0050502:80, 50:19:0050502:130, 50:19:0050502:89, 50:19:0050502:33, 50:19:0050502:112, 50:19:0050502:113, 50:19:0050502:36, 50:19:0050502:38, 50:19:0050502:151.

2. Утвердить границы публичного сервитута согласно Приложению № 1.

3. Порядок установления зон с особыми условиями использования территорий и содержание ограничений прав на земельные участки в границах таких зон установлены Постановлением Правительства Российской Федерации от 20.11.2000 № 878 «Об утверждении Правил охраны газораспределительных сетей».

4. Срок, в течение которого использование земельного участка (его части) и (или) расположенного на нем объекта недвижимого имущества в соответствии с их

разрешенным использованием будет невозможно или существенно затруднено в связи с осуществлением сервитута определяется планами капитального и (или) текущего ремонта, утверждаемыми АО «Мособлгаз», но не более трех месяцев в отношении земельных участков, предназначенных для жилищного строительства (в том числе индивидуального жилищного строительства), ведения личного подсобного хозяйства, садоводства, огородничества, или одного года в отношении иных земельных участков.

5. График проведения работ при осуществлении эксплуатации газораспределительной сети д. Городилово (кадастровый номер 50:19:0000000:20239) определяется согласно Стандарта организации СТО МОГ 9.4-003-2018 «Сети газораспределения и газопотребления. Общие требования к эксплуатации сетей газораспределения и газопотребления», утвержденного приказом АО «Мособлгаз» от 27.09.2018 № 511, разработанного в соответствии с Федеральным законом от 21.07.1997 № 116-ФЗ «О промышленной безопасности опасных производственных объектов», а также Техническим регламентом «О безопасности сетей газораспределения и газопотребления», утвержденным Постановлением Правительства Российской Федерации от 29.10.2010 № 870.

6. Акционерное общество «Мособлгаз» обязано привести земли, земельные участки, указанные в п.1 Постановления в состояние, пригодное для использования в соответствии с видом разрешенного использования, в срок не позднее чем три месяца после завершения деятельности, для осуществления которой установлен публичный сервитут.

7. Администрации направить в Управление Федеральной службы государственной регистрации, кадастра и картографии по Московской области настоящее Постановление, для внесения в Единый государственный реестр недвижимости сведений об ограничениях на земельные участки, указанные в пункте 1 настоящего постановления.

8. Администрации опубликовать настоящее Постановление в официальных средствах массовой информации Администрации Рузского городского округа Московской области: в газете Рузского городского округа «Красное Знамя» и разместить на официальном информационном сайте Рузского городского округа Московской области.

9. Управлению земельно-имущественных отношений Администрации Рузского городского округа направить копию настоящего Постановления правообладателям земельных участков, в отношении которых принято решение об установлении публичного сервитута.

10. Управлению земельно-имущественных отношений Администрации Рузского городского округа направить обладателю публичного сервитута копию решения об установлении публичного сервитута, сведения о лицах, являющихся правообладателями земельных участков, сведения о лицах, подавших заявления об учете их прав (обременений прав) на земельные участки, способах связи с ними, копии документов, подтверждающих права указанных лиц на земельные участки.

11. Контроль за исполнением настоящего Постановления возложить на Заместителя Главы Администрации Е.Ю. Кузнецову.

Глава городского округа

Н.Н. Пархоменко

Верно.

Начальник общего отдела

« 22 » 09 2020



О.П. Гаврилова



Утверждена  
Постановлением  
Администрации Рузского городского  
округа  
Московской области  
от 22.09.2020 № 2882

### ОПИСАНИЕ МЕСТОПОЛОЖЕНИЯ ГРАНИЦ

Зона публичного сервитута объекта "Газораспределительная сеть д. Городилово", кадастровый номер  
50:19:0000000:20239

(наименование объекта, местоположение границ которого описано (далее - объект))

#### Раздел 1

##### Сведения об объекте

№ п/п	Характеристики объекта	Описание характеристик
1	2	3
1	Местоположение объекта	Московская область, р-н Рузский, д Городилово
2	Площадь объекта ± величина погрешности определения площади (P ± ΔP)	2 347 м <sup>2</sup> ± 17 м <sup>2</sup>
3	Иные характеристики объекта	Вид объекта реестра границ: Зона с особыми условиями использования территории Содержание ограничений использования объектов недвижимости в пределах зоны или территории: Публичный сервитут, для целей размещения линейных объектов системы газоснабжения, их неотъемлемых технологических частей. Срок установления 49 лет.

**Раздел 2**

**Сведения о местоположении границ объекта**

**1. Система координат** МСК 50, зона 1

**2. Сведения о характерных точках границ объекта**

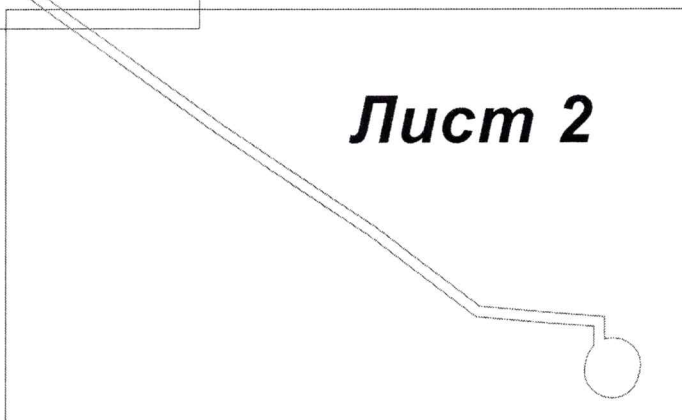
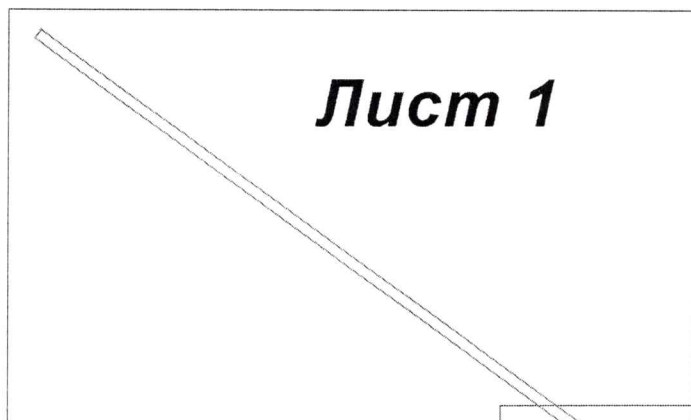
Обозначение характерных точек границ	Координаты, м		Метод определения координат характерной точки	Средняя квадратическая погрешность положения характерной точки (Mt), м	Описание обозначения точки на местности (при наличии)
	X	Y			
1	2	3	4	5	6
1	458 500,39	1 298 273,67	Аналитический метод	0,10	—
2	458 501,26	1 298 276,01		0,10	
3	458 502,68	1 298 278,07		0,10	
4	458 504,57	1 298 279,71		0,10	
5	458 507,44	1 298 281,02		0,10	
6	458 509,95	1 298 281,72		0,10	
7	458 512,43	1 298 282,09		0,10	
8	458 514,91	1 298 281,83		0,10	
9	458 517,26	1 298 280,96		0,10	
10	458 519,31	1 298 279,53		0,10	
11	458 520,95	1 298 277,64		0,10	
12	458 522,27	1 298 274,77		0,10	
13	458 522,85	1 298 271,53		0,10	
14	458 522,59	1 298 269,04		0,10	
15	458 522,28	1 298 268,21		0,10	
16	458 531,00	1 298 268,27		0,10	
17	458 532,59	1 298 247,22		0,10	
18	458 534,97	1 298 220,81		0,10	
19	458 564,96	1 298 181,76		0,10	
20	458 604,54	1 298 122,44		0,10	
21	458 648,32	1 298 061,14		0,10	
22	458 670,35	1 298 031,39		0,10	
23	458 681,25	1 298 016,40		0,10	
24	458 711,96	1 297 973,79		0,10	
25	458 747,48	1 297 924,97		0,10	
26	458 789,82	1 297 865,98		0,10	
27	458 786,57	1 297 863,65		0,10	
28	458 744,24	1 297 922,63		0,10	
29	458 708,72	1 297 971,44		0,10	
30	458 678,01	1 298 014,05		0,10	
31	458 667,12	1 298 029,02		0,10	
32	458 645,09	1 298 058,78		0,10	
33	458 601,25	1 298 120,17		0,10	
34	458 561,70	1 298 179,43		0,10	
35	458 531,09	1 298 219,30		0,10	
36	458 528,60	1 298 246,89		0,10	
37	458 527,30	1 298 264,24		0,10	
38	458 519,78	1 298 264,20		0,10	
39	458 518,41	1 298 263,01		0,10	
40	458 515,53	1 298 261,69		0,10	
41	458 513,02	1 298 260,99		0,10	
42	458 510,55	1 298 260,62		0,10	
43	458 508,06	1 298 260,88		0,10	
44	458 505,72	1 298 261,75		0,10	
45	458 503,66	1 298 263,18		0,10	
46	458 502,03	1 298 265,07		0,10	
47	458 500,71	1 298 267,94		0,10	

**Раздел 2**

<b>Сведения о местоположении границ объекта</b>					
<b>1</b>	<b>2</b>	<b>3</b>	<b>4</b>	<b>5</b>	<b>6</b>
48	458 500,49	1 298 268,71	Аналитический метод	0,10	—
49	458 500,13	1 298 271,18		0,10	
1	458 500,39	1 298 273,67		0,10	
<b>3. Сведения о характерных точках части (частей) границы объекта</b>					
<b>1</b>	<b>2</b>	<b>3</b>	<b>4</b>	<b>5</b>	<b>6</b>
—	—	—	—	—	—







Раздел 4  
План границ объекта



Масштаб 1:2000

**Используйте условные знаки и обозначения:**

-  - характерная точка границы зоны
-  - границы
-  - граница земельного участка по сведениям ЕГРН
-  - граница кадастрового квартала по сведениям ЕГРН

Подпись \_\_\_\_\_ Дата « 30 » апреля 20 20 г.

Место для описания п/п (при наличии) лиц, составившего описание местоположения границ объекта





