



**АДМИНИСТРАЦИЯ
РУЗСКОГО ГОРОДСКОГО ОКРУГА
МОСКОВСКОЙ ОБЛАСТИ**

143100, Московская область, г. Руза, ул. Солнцева, дом 11, тел./факс 8 (49627) 24-230
e-mail: region_ruza@mail.ru, info@ruzaregion.ru, www.ruzaregion.ru
ИНН 5075003287, КПП 507501001, ОГРН 1025007589199, ОКПО 05373941

ПОСТАНОВЛЕНИЕ

от 31.03.2021 № 994

Об установлении публичного сервитута в порядке главы V.7. Земельного кодекса Российской Федерации по адресу (местоположение): Московская область, Рузский городской округ в пользу ПАО «Россети Московский регион» в целях эксплуатации существующего линейного объекта - ЛЭП 35 кВ Лидино-Ракитино с кадастровым номером 50:19:0040101:710

В соответствии с Земельным кодексом Российской Федерации, Федеральным законом от 06.10.2003 № 131-ФЗ «Об общих принципах организации местного самоуправления в Российской Федерации», Законом Московской области № 23/96-ОЗ «О регулировании земельных отношений в Московской области», руководствуясь Уставом муниципального образования Рузского городского округа, учитывая ходатайство ПАО «Россети Московский регион» от 18.02.2021 № P001-502315239842941512,

ПОСТАНОВЛЯЕТ:

1. Установить публичный сервитут на срок 588 месяцев в отношении земельных участков, согласно приложению № 1 к настоящему Постановлению, в пользу ПАО «Россети Московский регион», в целях эксплуатации существующего линейного объекта - ЛЭП 35 кВ Лидино-Ракитино с кадастровым номером 50:19:0040101:710, в границах в соответствии с приложением № 2 к настоящему Постановлению.

1.2. Реквизиты нормативных актов, определяющих порядок установления зон с особыми условиями использования территорий и содержание ограничений прав на земельные участки в границах таких зон в случае, если публичный сервитут устанавливается в целях размещения инженерного сооружения, требующего установления зон с особыми условиями использования территорий - Постановление Правительства РФ от 24 февраля 2009 г. N 160 "О порядке установления охранных зон объектов электросетевого хозяйства и особых условий использования земельных участков, расположенных в границах таких зон".

1.3. ПАО «Россети Московский регион» привести земельные участки в состояние для использования в соответствии с видом разрешенного использования.

2. Администрации в течение 5 рабочих дней направить копию настоящего Постановления в Управление Федеральной службы государственной регистрации, кадастра и картографии по Московской области для внесения сведений об установлении публичного сервитута в отношении земельных участков, указанных в пункте 1 настоящего Постановления, в Единый государственный реестр недвижимости.

3. Администрации в течение 5 рабочих дней опубликовать настоящее Постановление (без сведений о границах публичного сервитута) в в газете Рузского городского округа «Красное Знамя» и разместить на официальном информационном сайте администрации - <http://www.ruzaregion.ru>. в течение 5 рабочих дней направить копию настоящего Постановления правообладателям земельных участков, в отношении которых принято решение об установлении публичного сервитута.

4. Управлению земельных отношений в течение 5 рабочих дней направить обладателю публичного сервитута копию настоящего Постановления, сведения о лицах, являющихся правообладателями земельных участков, сведения о лицах, подавших заявления об учете их прав (обременений прав) на земельные участки, способах связи с ними, копии документов, подтверждающих права указанных лиц на земельные участки.

5. Контроль за выполнением настоящего Постановления возложить на Заместителя Главы Администрации Е.Ю. Кузнецову.

Глава городского округа

Н.Н. Пархоменко

Верно.

Начальник общего отдела
«31» 03 2021 год



О.П. Гаврилова

Маурычева Наталья Вячеславна
Управление земельных отношений
+7(49627)50-359, kabinet_200@bk.ru

Приложение № 1 к Постановлению Администрации Рузского городского округа Московской области от «23.02.21» № 994



№	Кадастровый номер земельного участка	Площадь	Категория земельного участка	Вид разрешенного использования	Адрес
1	3	4	5	6	
1	50:19:0000000:24503	1 045 237 кв. м	земли лесного фонда	заготовка древесины (включая СОМ); заготовка и сбор не древесных лесных ресурсов; заготовка пищевых лесных ресурсов и сбор лекарственных растений; осуществление видов деятельности в сфере охотничьего хозяйства; ведение сельского хозяйства; осуществление научно-исследовательской деятельности; образовательной деятельности; осуществление рекреационной деятельности; выращивание лесных плодовых, ягодных, декоративных растений; лекарственных растений; выращивание посадочного материала лесных растений (саженцев, сеянцев); строительство и эксплуатация водохранилищ	Московская область, р-н Рузский, тер Звенигородское лесничество, Звенигородское сельское участковое лесничество, Рузский муниципальный район, Звенигородское лесничество, Звенигородское сельское участковое лесничество, часть квартала № 100 части выделов №№ 3, 4, 5, 6, 7, 8, 9, 10, 11, 12, часть квартала № 101 выдел № 31, части выделов №№ 2, 8, 9, 10, 11, 12, 17, 18, 19, 21, 22, 23, 25, 27, 28, 29, 32, часть квартала № 103 части выделов №№ 1, 2, 3, 4

№	Кадастровый номер земельного участка	Площадь	Категория земельного участка	Вид разрешенного использования	Адрес
	2	3	4	5	6
				и иных искусственных водных объектов, а также гидротехнических сооружений, морских портов, морских терминалов, речных портов, причалов; строительство, реконструкция, эксплуатация линейных объектов; осуществление религиозной деятельности; изыскательские работы	
2	50:19:0000000:24504	1 525 702 кв. м	земли лесного фонда	заготовка древесины (включая СОМ); заготовка и сбор не древесных лесных ресурсов; заготовка пищевых лесных ресурсов и сбор лекарственных видов растений; осуществление видов деятельности в сфере охотничьего хозяйства, ведение сельского хозяйства; осуществление научно-исследовательской деятельности, образовательной деятельности; осуществление рекреационной деятельности; выращивание лесных	Московская область, р-н Рузский, тер Звенигородское лесничество, Звенигородское сельское участковое лесничество, Рузский муниципальный район, Звенигородское лесничество, Звенигородское сельское участковое лесничество, часть квартала № 97 выдел № № 22, 31, 33 части выделов № № 23, 25, 26, 28, 29, 30, 32, 34, квартал № 98 выдел № 14 части выделов № № 9, 10, 11, 12, 13, 15, 16, 18, 22, 25, 26, квартал № 99 выдел № № 14, 17, 18 части выделов № №

№	Кадастровый номер земельного участка	Площадь	Категория земельного участка	Вид разрешенного использования	Адрес
		3	4	5	6
1				<p>плодовых, ягодных, декоративных растений, лекарственных растений; выращивание посадочного материала лесных растений (саженцев, семян); строительство и эксплуатация водохранилищ и иных искусственных водных объектов, а также гидротехнических сооружений, морских портов, морских терминалов, речных портов, причалов; строительство, реконструкция, эксплуатация линейных объектов; осуществление религиозной деятельности; изыскательские работы</p>	<p>1, 3, 4, 5, 6, 7, 8, 11, 12, 13, 15, 16, квартал № 100 части выделов №№ 1, 2, квартал № 102 выделы №№ 4, 5, 6, 7, 8, 9, 10, 13, 18, 20, 21, 24 части выделов №№ 1, 2, 3, 11, 12, 14, 15, 16, 17, 19</p>
3	50:19:0000000:325	6 330 842 кв. м	земли лесного фонда	<p>Заготовка древесины (включая СОМ), заготовка и сбор недревесных лесных ресурсов, заготовка пищевых лесных ресурсов и сбор лекарственных растений, осуществление видов деятельности в сфере охотничьего хозяйства,</p>	<p>Московская область, Рузский район, Звенигородское лесничество, Рузское участковое лесничество, кварталы 34, 35, 42-44, 51</p>

№	Кадастровый номер земельного участка	Площадь	Категория земельного участка	Вид разрешенного использования	Адрес
1	2	3	4	5	6
				<p>ведение сельского хозяйства, осуществление научно-исследовательской деятельности, &#xA; об разовательной деятельности, осуществление рекреационной деятельности, выполнение работ по геологическому изучению недр, разработка месторождений полезных ископаемых, строительство и эксплуатация водохранилищ и иных искусственных водных объектов, а также гидротехнических сооружений U&#xD ; &#xA; специализированных портов, строительство, реконструкция, эксплуатация линейных объектов, осуществление религиозной деятельности, изыскательские работы</p>	
4	50:19:0000000:87	190 400 кв. м	земли водного фонда	под гидротехнические сооружения Рузского водохранилища	обл. Московская, р-н Рузский, вбл. д. Палашкино
5	50:19:0030524:127	24 900 кв. м	земли сельскохозяйственного	Для ведения крестьянского	обл. Московская, р-н

№	Кадастровый номер земельного участка	Площадь	Категория земельного участка	Вид разрешенного использования	Адрес
1	2	3	4	5	6
			назначения	(фермерского) хозяйства	Рузский, Сельское поселение Ивановское, АО им.Доватора вблизи д.Шорново
6	50:19:0030524:129	2 092 кв. м	земли промышленности, энергетики, транспорта, связи, радиовещания, телевидения, информатики, земли для обеспечения космической деятельности, земли обороны, безопасности и земли иного специального назначения	подстанция 35 Кв. "Ракитино"	обл. Московская, р-н Рузский, с/пос. Ивановское, д. Палашкино
7	50:19:0030524:165	56 кв. м	земли промышленности, энергетики, транспорта, связи, радиовещания, телевидения, информатики, земли для обеспечения космической деятельности, земли обороны, безопасности и земли иного специального назначения	для размещения, обслуживания и эксплуатации опоры №44 ЛЭП 35 кВ "Лидино- Ракитино"	Московская область, Рузский район, с/п Ивановское, в районе д. Палашкино
8	50:19:0030524:173	77 кв. м	земли промышленности, энергетики, транспорта, связи, радиовещания, телевидения, информатики, земли для обеспечения космической деятельности,	Для размещения, обслуживания и эксплуатации опоры №43 ЛЭП 35 кВ "Лидино- Ракитино"/ №43 ЛЭП 110 кВ "Лидино-Руза"	Московская область, Рузский район, сельское поселение Ивановское, в районе д.Палашкино

№	Кадастровый номер земельного участка	Площадь	Категория земельного участка	Вид разрешенного использования	Адрес
1	2	3	4	5	6
			земли обороны, безопасности и земли иного специального назначения		
9	50:19:0030524:388	204 кв. м	земли сельскохозяйственного назначения	Для сельскохозяйственного производства	Московская область, р-н Рузский
10	50:19:0040101:132	7 160 кв. м	земли промышленности, энергетики, транспорта, связи, радиовещания, телевидения, информатики, земли для обеспечения космической деятельности, земли обороны, безопасности и земли иного специального назначения	ПС-110 кв "Лидино"	обл. Московская, р-н Рузский, с/пос. Ивановское, д. Лидино
11	50:19:0040101:138	1 500 кв. м	земли населённых пунктов	Для ведения личного подсобного хозяйства	обл. Московская, р-н Рузский, с/пос. Ивановское, д. Лидино, дом 70
12	50:19:0040101:144	400 кв. м	земли населённых пунктов	Для выращивания сельскохозяйственной продукции	обл. Московская, р-н Рузский, с/пос. Ивановское, д. Лидино, дом 30
13	50:19:0040101:183	1 280 кв. м	земли населённых пунктов	Для ведения личного подсобного хозяйства	Московская область, Рузский район, д. Лидино
14	50:19:0040101:202	66 кв. м	земли населённых пунктов	для размещения, обслуживания и эксплуатации опоры № 1	Московская область, Рузский район, с/п Ивановское, д. Лидино

№	Кадастровый номер земельного участка	Площадь	Категория земельного участка	Вид разрешенного использования	Адрес
1	2	3	4	5	6
15	50:19:0040101:204	77 кв. м	земли населённых пунктов	ЛЭП 35 кВ "Лидино-Збышки 1 и 2" Для размещения, обслуживания и эксплуатации опоры №2 ЛЭП 35 кВ "Лидино-Ракитино" / №2 ЛЭП 110 кВ "Лидино- Руза"	Московская область, Рузский район, сельское поселение Ивановское, д.Лидино
16	50:19:0040101:210	14 кв. м	земли населённых пунктов	Для размещения, обслуживания и эксплуатации опоры №1 ЛЭП 35 кВ "Лидино-Ракитино" / №1 ЛЭП 110 кВ "Лидино- Руза"	Московская область, Рузский район, сельское поселение Ивановское, д.Лидино
17	50:19:0040101:214	500 кв. м	земли населённых пунктов	Для иных видов сельскохозяйственного использования	Московская область, Рузский район, дер. Лидино
18	50:19:0040101:660	18 кв. м	земли населённых пунктов	Для размещения, обслуживания и эксплуатации опоры №3 ЛЭП 35 кВ "Лидино-Ракитино" / №3 ЛЭП 110 кВ "Лидино- Руза"	Московская область, Рузский район, сельское поселение Ивановское, д.Лидино
19	50:19:0040102:319	248 800 кв. м	земли сельскохозяйственного назначения	Для сельскохозяйственного производства	обл. Московская, р-н Рузский, Сельское поселение Ивановское, вбл. д. Лихачево

№	Кадастровый номер земельного участка	Площадь	Категория земельного участка	Вид разрешенного использования	Адрес
1	2	3	4	5	6
20	50:19:0040102:322	529 кв. м	земли сельскохозяйственного назначения	Для сельскохозяйственного производства	обл. Московская, р-н Рузский, Сельское поселение Ивановское, вбл. д. Лихачево
21	50:19:0040102:532	18 кв. м	земли промышленности, энергетики, транспорта, связи, радиовещания, телевидения, информатики, земли для обеспечения космической деятельности, земли обороны, безопасности и земли иного специального назначения	Для размещения, обслуживания и эксплуатации опоры №18 ЛЭП 35 кВ "Лидино-Ракитино" / №18 ЛЭП 110 кВ "Лидино-Руза"	Московская область, Рузский район, сельское поселение Ивановское, в районе д. Лихачево
22	50:19:0040102:533	18 кв. м	земли промышленности, энергетики, транспорта, связи, радиовещания, телевидения, информатики, земли для обеспечения космической деятельности, земли обороны, безопасности и земли иного специального назначения	Для размещения, обслуживания и эксплуатации опоры №29 ЛЭП 35 кВ "Лидино-Ракитино" / №29 ЛЭП 110 кВ "Лидино-Руза"	Московская область, Рузский район, сельское поселение Ивановское, в районе д.Палашкино
23	50:19:0040102:534	77 кв. м	земли промышленности, энергетики, транспорта, связи, радиовещания, телевидения, информатики, земли для обеспечения космической деятельности,	Для размещения, обслуживания и эксплуатации опоры №32 ЛЭП 35 кВ "Лидино-Ракитино" / №32 ЛЭП 110 кВ "Лидино-Руза"	Московская область, Рузский район, сельское поселение Ивановское, в районе д.Палашкино

№	Кадастровый номер земельного участка	Площадь	Категория земельного участка	Вид разрешенного использования	Адрес
1	2	3	4	5	6
			земли обороны, безопасности и земли иного специального назначения		
24	50:19:0040102:535	18 кв. м	земли промышленности, энергетики, транспорта, связи, радиовещания, телевидения, информатики, земли для обеспечения космической деятельности, земли обороны, безопасности и земли иного специального назначения	Для размещения, обслуживания и эксплуатации опоры №30 ЛЭП 35 кВ "Лидино-Ракитино" / №30 ЛЭП 110 кВ "Лидино-Руза"	Московская область, Рузский район, сельское поселение Ивановское, в районе д.Палашкино
25	50:19:0040102:536	18 кв. м	земли промышленности, энергетики, транспорта, связи, радиовещания, телевидения, информатики, земли для обеспечения космической деятельности, земли обороны, безопасности и земли иного специального назначения	Для размещения, обслуживания и эксплуатации опоры №31 ЛЭП 35 кВ "Лидино-Ракитино" / №31 ЛЭП 110 кВ "Лидино-Руза"	Московская область, Рузский район, сельское поселение Ивановское, в районе д.Палашкино
26	50:19:0040102:537	18 кв. м	земли промышленности, энергетики, транспорта, связи, радиовещания, телевидения, информатики, земли для обеспечения космической деятельности, земли иного специального назначения	Для размещения, обслуживания и эксплуатации опоры №33 ЛЭП 35 кВ "Лидино-Ракитино" / №33 ЛЭП 110 кВ "Лидино-Руза"	Московская область, Рузский район, сельское поселение Ивановское, в районе д.Палашкино

№	Кадастровый номер земельного участка	Площадь	Категория земельного участка	Вид разрешенного использования	Адрес
1	2	3	4	5	6
			земли обороны, безопасности и земли иного специального назначения		
27	50:19:0040102:538	18 кв. м	земли промышленности, энергетики, транспорта, связи, радиовещания, телевидения, информатики, земли для обеспечения космической деятельности, земли обороны, безопасности и земли иного специального назначения	Для размещения, обслуживания и эксплуатации опоры №34 ЛЭП 35 кВ "Лидино- Ракитино" / №34 ЛЭП 110 кВ "Лидино-Руза"	Московская область, Рузский район, сельское поселение Ивановское, в районе д.Палашкино
28	50:19:0040102:539	77 кв. м	земли промышленности, энергетики, транспорта, связи, радиовещания, телевидения, информатики, земли для обеспечения космической деятельности, земли обороны, безопасности и земли иного специального назначения	Для размещения, обслуживания и эксплуатации опоры №35 ЛЭП 35 кВ "Лидино- Ракитино" / №35 ЛЭП 110 кВ "Лидино-Руза"	Московская область, Рузский район, сельское поселение Ивановское, в районе д.Палашкино
29	50:19:0040102:551	518 337 кв. м	земли лесного фонда	Заготовка древесины (включая СОМ), заготовка и сбора недревесных лесных ресурсов, пищев	Московская область, Рузский район, Звенигородское лесничество, Рузское участковое лесничество, кварталы 34, 35

№	Кадастровый номер земельного участка	Площадь	Категория земельного участка	Вид разрешенного использования	Адрес
1	2	3	4	5	6
				<p>ых лесных ресурсов и сбор лекарственных средств; хранение, осуществление видов деятельности</p> <p>В сфере охотничьего хозяйства, ведение сельского хозяйства, осуществления научной деятельности, образовательной деятельности, рекреационной деятельности, выполнение работ по геологии и изучению недр, разработка месторождений полезных ископаемых, строительство и эксплуатация водохранилищ и иных искусственных гидротехнических сооружений и объектов, а также строительство и реконструкция</p>	

№	Кадастровый номер земельного участка	Площадь	Категория земельного участка	Вид разрешенного использования	Адрес
1	2	3	4	5	6
30	50:19:0040102:552	407 738 кв. м	земли лесного фонда	<p>эксплуатация объектов, осуществление религиозной деятельности, изыскательские работы</p> <p>Заготовка древесины (включая СОМ), сбор недревесных лесных ресурсов, заготовка пищевых лесных ресурсов и лекарственных растений, осуществление видов деятельности в сфере охотничьего хозяйства, ведение сельского хозяйства, осуществление научной деятельности, исследовательской деятельности, образовательной деятельности, осуществление общественной деятельности, рекреационной деятельности, выполнение работ по геологическому изучению</p>	<p>Московская область, Рузский район, Звенигородское лесничество, Рузское участковое лесничество, кварталы 30, 35</p>

№	Кадастровый номер земельного участка	Площадь	Категория земельного участка	Вид разрешенного использования	Адрес
1	2	3	4	5	6
				<p>Непр, &#xA;разрабоТка месторождений полезных&#xA; ископа емых, строительство и эксплуатация&#xA;вог охранилищ и иных искусственных еогНвix&#xA; &#xA; объектов, а также пигро ТехHU4еских&#xA; &#xA; сооружений и специализированных порТое, &#xA; ;строител ьство, реконструкция, эксплуатация&#xA; &#xA; линейных объектов, осуществление&#xA; &#xA; религиозной деятельности, изыскательские&#xA; ; работы</p>	
31	50:19:0040102:677	77 кв. м	земли промышленности, энергетики, транспорта, связи, радиовещания, телевидения, информатики, земли для обеспечения космической деятельности, земли обороны, безопасности и земли иного специального назначения	Для размещения, обслуживания и эксплуатации опоры №28 ЛЭП 35 кВ "Лидино- Ракитино"/ №28 ЛЭП 110 кВ "Лидино-Руза"	Московская область, Рузский район, сельское поселение Ивановское, в районе д.Лихачево

№	Кадастровый номер земельного участка	Площадь	Категория земельного участка	Вид разрешенного использования	Адрес
1	2	3	4	5	6
32	50:19:0040102:679	18 кв. м	земли промышленности, энергетики, транспорта, связи, радиовещания, телевидения, информатики, земли для обеспечения космической деятельности, земли обороны, безопасности и земли иного специального назначения	Для размещения, обслуживания и эксплуатации опоры №26 ЛЭП 35 кВ "Лидино-Ракитино" / №26 ЛЭП 110 кВ "Лидино-Руза"	Московская область, Рузский район, сельское поселение Ивановское, в районе д.Лихачево
33	50:19:0040102:680	18 кв. м	земли промышленности, энергетики, транспорта, связи, радиовещания, телевидения, информатики, земли для обеспечения космической деятельности, земли обороны, безопасности и земли иного специального назначения	Для размещения, обслуживания и эксплуатации опоры №27 ЛЭП 35 кВ "Лидино-Ракитино" / №27 ЛЭП 110 кВ "Лидино-Руза"	Московская область, Рузский район, сельское поселение Ивановское, в районе д. Лихачево
34	50:19:0040102:681	77 кв. м	земли промышленности, энергетики, транспорта, связи, радиовещания, телевидения, информатики, земли для обеспечения космической деятельности, земли обороны, безопасности и земли иного специального назначения	Для размещения, обслуживания и эксплуатации опоры №19 ЛЭП 35 кВ "Лидино-Ракитино" / №19 ЛЭП 110 кВ "Лидино-Руза"	Московская область, Рузский район, сельское поселение Ивановское, в районе д. Лихачево

№	Кадастровый номер земельного участка	Площадь	Категория земельного участка	Вид разрешенного использования	Адрес
1	2	3	4	5	6
35	50:19:0040102:682	18 кв. м	земли промышленности, энергетики, транспорта, связи, радиовещания, телевидения, информатики, земли для обеспечения космической деятельности, земли обороны, безопасности и земли иного специального назначения	Для размещения, обслуживания и эксплуатации опоры №25 ЛЭП 35 кВ "Лидино-Ракитино" / №25 ЛЭП 110 кВ "Лидино-Руза"	Московская область, Рузский район, сельское поселение Ивановское, в районе д. Лихачево
36	50:19:0040104:94	77 кв. м	земли населённых пунктов	Для размещения, обслуживания и эксплуатации опоры №4 ЛЭП 35 кВ "Лидино-Ракитино" / №4 ЛЭП 110 кВ "Лидино- Руза"	Московская область, Рузский район, сельское поселение Ивановское, д.Хомяново
37	50:19:0040115:31	594 100 кв. м	земли сельскохозяйственного назначения	Для сельскохозяйственного производства	Московская область, р-н Рузский, д Палашкино
38	50:19:0040115:41	3 587 кв. м	земли населённых пунктов	Для ведения личного подсобного хозяйства	обл. Московская, р-н Рузский, с/о Сумароковский, д. Палашкино, дом 40
39	50:19:0040115:42	3 587 кв. м	земли населённых пунктов	Для ведения личного подсобного хозяйства	обл. Московская, р-н Рузский, с/о Сумароковский, д. Палашкино, дом 40
40	50:19:0040115:82	2 700 кв. м	земли населённых пунктов	Для ведения личного подсобного хозяйства	Московская область, Рузский муниципальный район, с.п. Ивановское, д.Палашкино

№	Кадастровый номер земельного участка	Площадь	Категория земельного участка	Вид разрешенного использования	Адрес
1	2	3	4	5	6
41	50:19:0040125:133	18 кв. м	земли промышленности, энергетики, транспорта, связи, радиовещания, телевидения, информатики, земли для обеспечения космической деятельности, земли обороны, безопасности и земли иного специального назначения	Для размещения, обслуживания и эксплуатации опоры №6 ЛЭП 35 кВ "Лидино-Ракитино" / №6 ЛЭП 110 кВ "Лидино-Руза"	Московская область, Рузский район, сельское поселение Ивановское, в районе д.Хомьяново
42	50:19:0040125:135	18 кв. м	земли промышленности, энергетики, транспорта, связи, радиовещания, телевидения, информатики, земли для обеспечения космической деятельности, земли обороны, безопасности и земли иного специального назначения	Для размещения, обслуживания и эксплуатации опоры №13 ЛЭП 35 кВ "Лидино-Ракитино" / №13 ЛЭП 110 кВ "Лидино-Руза"	Московская область, Рузский район, сельское поселение Ивановское, в районе д.Хомьяново
43	50:19:0040125:136	18 кв. м	земли промышленности, энергетики, транспорта, связи, радиовещания, телевидения, информатики, земли для обеспечения космической деятельности, земли обороны, безопасности и земли иного специального назначения	Для размещения, обслуживания и эксплуатации опоры №15 ЛЭП 35 кВ "Лидино-Ракитино" / №15 ЛЭП 110 кВ "Лидино-Руза"	Московская область, Рузский район, сельское поселение Ивановское, в районе д.Хомьяново

№	Кадастровый номер земельного участка	Площадь	Категория земельного участка	Вид разрешенного использования	Адрес
1	2	3	4	5	6
44	50:19:0040125:137	18 кв. м	земли промышленности, энергетики, транспорта, связи, радиовещания, телевидения, информатики, земли для обеспечения космической деятельности, земли обороны, безопасности и земли иного специального назначения	Для размещения, обслуживания и эксплуатации опоры №14 ЛЭП 35 кВ "Лидино-Ракитино"/ №14 ЛЭП 110 кВ "Лидино-Руза"	Московская область, Рузский район, сельское поселение Ивановское, в районе д.Хомьяново
45	50:19:0040125:138	18 кв. м	земли промышленности, энергетики, транспорта, связи, радиовещания, телевидения, информатики, земли для обеспечения космической деятельности, земли обороны, безопасности и земли иного специального назначения	Для размещения, обслуживания и эксплуатации опоры №16 ЛЭП 35 кВ "Лидино-Ракитино"/ №16 ЛЭП 110 кВ "Лидино-Руза"	Московская область, Рузский район, сельское поселение Ивановское, в районе д.Хомьяново
46	50:19:0040125:139	18 кв. м	земли промышленности, энергетики, транспорта, связи, радиовещания, телевидения, информатики, земли для обеспечения космической деятельности, земли обороны, безопасности и земли иного специального назначения	Для размещения, обслуживания и эксплуатации опоры №17 ЛЭП 35 кВ "Лидино-Ракитино"/ №17 ЛЭП 110 кВ "Лидино-Руза"	Московская область, Рузский район, сельское поселение Ивановское, в районе д.Хомьяново

№	Кадастровый номер земельного участка	Площадь	Категория земельного участка	Вид разрешенного использования	Адрес
1	2	3	4	5	6
47	50:19:0040125:140	18 кв. м	земли промышленности, энергетики, транспорта, связи, радиовещания, телевидения, информатики, земли для обеспечения космической деятельности, земли обороны, безопасности и земли иного специального назначения	Для размещения, обслуживания и эксплуатации опоры №5 ЛЭП 35 кВ "Лидино-Ракитино" / №5 ЛЭП 110 кВ "Лидино- Руза"	Московская область, Рузский район, сельское поселение Ивановское, в районе д.Хомьяново
48	50:19:0040125:141	77 кв. м	земли промышленности, энергетики, транспорта, связи, радиовещания, телевидения, информатики, земли для обеспечения космической деятельности, земли обороны, безопасности и земли иного специального назначения	Для размещения, обслуживания и эксплуатации опоры №8 ЛЭП 35 кВ "Лидино-Ракитино" / №8 ЛЭП 110 кВ "Лидино- Руза"	Московская область, Рузский район, сельское поселение Ивановское, в районе д.Хомьяново
49	50:19:0040125:142	18 кв. м	земли промышленности, энергетики, транспорта, связи, радиовещания, телевидения, информатики, земли для обеспечения космической деятельности, земли обороны, безопасности и земли иного специального назначения	Для размещения, обслуживания и эксплуатации опоры №9 ЛЭП 35 кВ "Лидино-Ракитино" / №9 ЛЭП 110 кВ "Лидино- Руза"	Московская область, Рузский район, сельское поселение Ивановское, в районе д.Хомьяново

№	Кадастровый номер земельного участка	Площадь	Категория земельного участка	Вид разрешенного использования	Адрес
1	2	3	4	5	6
50	50:19:0040125:143	77 кв. м	земли промышленности, энергетики, транспорта, связи, радиовещания, телевидения, информатики, земли для обеспечения космической деятельности, земли обороны, безопасности и земли иного специального назначения	Для размещения, обслуживания и эксплуатации опоры №10 ЛЭП 35 кВ "Лидино- Ракитино" / №10 ЛЭП 110 кВ "Лидино-Руза"	Московская область, Рузский район, сельское поселение Ивановское, в районе д.Хомьяново
51	50:19:0040125:144	18 кв. м	земли промышленности, энергетики, транспорта, связи, радиовещания, телевидения, информатики, земли для обеспечения космической деятельности, земли обороны, безопасности и земли иного специального назначения	Для размещения, обслуживания и эксплуатации опоры №11 ЛЭП 35 кВ "Лидино- Ракитино" / №11 ЛЭП 110 кВ "Лидино-Руза"	Московская область, Рузский район, сельское поселение Ивановское, в районе д.Хомьяново
52	50:19:0040125:145	18 кв. м	земли промышленности, энергетики, транспорта, связи, радиовещания, телевидения, информатики, земли для обеспечения космической деятельности, земли обороны, безопасности и земли иного специального назначения	Для размещения, обслуживания и эксплуатации опоры №12 ЛЭП 35 кВ "Лидино- Ракитино" / №12 ЛЭП 110 кВ "Лидино-Руза"	Московская область, Рузский район, сельское поселение Ивановское, в районе д.Хомьяново

№	Кадастровый номер земельного участка	Площадь	Категория земельного участка	Вид разрешенного использования	Адрес
1	2	3	4	5	6
53	50:19:0040125:149	2 394 609 кв. м	земли лесного фонда	заготовка древесины (включая СОМ), сбор недревесных лесных ресурсов, заготовка пищевых лесных ресурсов и лекарственных растений, осуществление видов деятельности в сфере хозяйства, ведение сельского хозяйства, осуществление научной деятельности, разовая деятельность, осуществление рекреационной деятельности, выполнение по геологическому изучению месторождений полезных ископаемых, строительство и эксплуатация объектов и иных искусственных	Московская область, Рузский район, Звенигородское лесничество, Рузское участковое лесничество, кварталы 27, 28

№	Кадастровый номер земельного участка	Площадь	Категория земельного участка	Вид разрешенного использования	Адрес
1	2	3	4	5	6
54	50:19:0040126:234	18 кв. м	земли промышленности, энергетики, транспорта, связи, радиовещания, телевидения, информатики, земли для обеспечения космической деятельности, земли обороны, безопасности и земли иного специального назначения	Для размещения, обслуживания и эксплуатации опоры №41 ЛЭП 35 кВ "Лидино-Ракитино"/ №41 ЛЭП 110 кВ "Лидино-Руза"	Московская область, Рузский район, сельское поселение Ивановское, в районе д.Палашкино
55	50:19:0040126:235	77 кв. м	земли промышленности, энергетики, транспорта, связи, радиовещания, телевидения, информатики, земли для обеспечения космической деятельности,	Для размещения, обслуживания и эксплуатации опоры №42 ЛЭП 35 кВ "Лидино-Ракитино"/ №42 ЛЭП 110 кВ "Лидино-Руза"	Московская область, Рузский район, сельское поселение Ивановское, в районе д.Палашкино

№	Кадастровый номер земельного участка	Площадь	Категория земельного участка	Вид разрешенного использования	Адрес
1	2	3	4	5	6
			земли обороны, безопасности и земли иного специального назначения		


 Приложение № 2 к Постановлению Администрации
 Рузского городского округа Московской области от

« 31 » 03, 2021 № 994

ОПИСАНИЕ МЕСТОПОЛОЖЕНИЯ ГРАНИЦ
Публичного сервитута в целях эксплуатации объекта электросетевого
хозяйства: ЛЭП 35 кВ Лидино-Ракитино
 (наименование публичного сервитута (далее - объект))

Раздел 1

Сведения об объекте		
N п/п	Характеристики объекта	Описание характеристик
1	2	3
1	Местоположение объекта	Московская область, Рузский городской округ
2	Площадь объекта +/- величина погрешности определения площади (P +/- Дельта P)	246 013 кв.м ± 174 кв.м.
3	Иные характеристики объекта	Вид объекта реестра границ: Зона с особыми условиями использования территории. Содержание ограничений использования объектов недвижимости в пределах зоны или территории: Публичный сервитут, для целей размещения линейных объектов, их неотъемлемых технологических частей. Срок установления 49 лет.

Раздел 2

Сведения о местоположении границ объекта					
1. Система координат МСК-50 (зона 1)					
2. Сведения о характерных точках границ объекта					
Обозначение характерных точек границ	Координаты, м		Метод определения координат характерной точки	Средняя квадратическая погрешность положения характерной точки (Mt), м	Описание обозначения точки на местности (при наличии)
	X	Y			
1	2	3	4	5	6
1	469489,72	1281283,66	Аналитический метод	0.1	
2	469467,92	1281307,42	Аналитический метод	0.1	
3	469451,87	1281396,96	Аналитический метод	0.1	
4	469451,23	1281400,53	Аналитический метод	0.1	
5	469441,04	1281457,37	Аналитический метод	0.1	
6	469424,09	1281568,91	Аналитический метод	0.1	
7	469388,57	1281611,78	Аналитический метод	0.1	
8	469386,95	1281613,69	Аналитический метод	0.1	
9	469411,44	1281452,47	Аналитический метод	0.1	
10	469427,38	1281363,53	Аналитический метод	0.1	
11	469428,06	1281359,72	Аналитический метод	0.1	
12	469438,26	1281302,81	Аналитический метод	0.1	
13	469409,93	1281296,41	Аналитический метод	0.1	
14	469405,45	1281281,30	Аналитический метод	0.1	
15	469406,25	1281281,23	Аналитический метод	0.1	
16	469409,02	1281284,02	Аналитический метод	0.1	
17	469460,70	1281277,06	Аналитический метод	0.1	

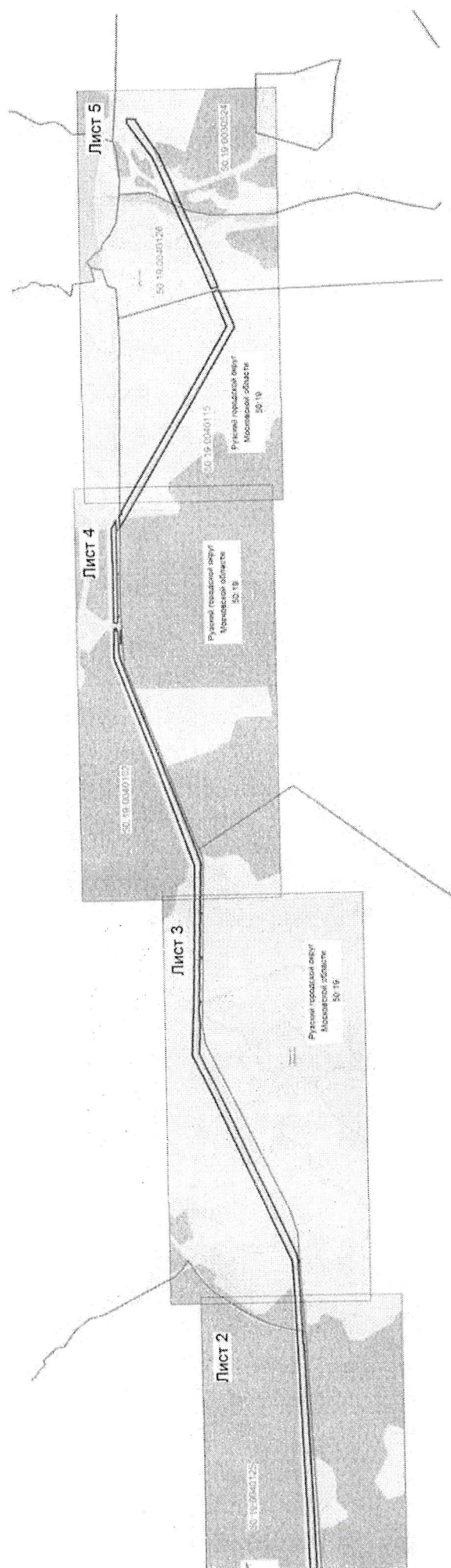
18	469460,12	1281271,70	Аналитический метод	0.1	
19	469476,30	1281274,08	Аналитический метод	0.1	
20	469418,26	1281607,36	Аналитический метод	0.1	
21	469407,86	1281675,79	Аналитический метод	0.1	
22	469346,88	1281749,34	Аналитический метод	0.1	
23	469287,09	1281821,46	Аналитический метод	0.1	
24	469264,21	1281849,06	Аналитический метод	0.1	
25	469117,17	1282031,54	Аналитический метод	0.1	
26	468990,07	1282187,88	Аналитический метод	0.1	
27	468854,40	1282358,63	Аналитический метод	0.1	
28	468817,90	1282542,97	Аналитический метод	0.1	
29	468790,65	1282703,42	Аналитический метод	0.1	
30	468795,78	1282938,24	Аналитический метод	0.1	
31	468806,72	1283179,03	Аналитический метод	0.1	
32	468811,97	1283319,31	Аналитический метод	0.1	
33	468822,67	1283593,15	Аналитический метод	0.1	
34	468832,87	1283859,53	Аналитический метод	0.1	
35	468842,68	1284111,11	Аналитический метод	0.1	
36	468851,84	1284340,85	Аналитический метод	0.1	
37	468857,77	1284499,09	Аналитический метод	0.1	
38	468858,00	1284505,34	Аналитический метод	0.1	
39	468861,59	1284601,28	Аналитический метод	0.1	
40	468871,59	1284799,06	Аналитический метод	0.1	
41	468942,21	1284956,88	Аналитический метод	0.1	
42	468999,32	1285081,22	Аналитический метод	0.1	
43	469054,77	1285200,79	Аналитический метод	0.1	
44	469158,57	1285426,98	Аналитический метод	0.1	
45	469283,15	1285691,50	Аналитический метод	0.1	
46	469273,86	1285917,24	Аналитический метод	0.1	
47	469268,00	1286103,48	Аналитический метод	0.1	
48	469262,41	1286292,38	Аналитический метод	0.1	
49	469259,06	1286495,48	Аналитический метод	0.1	
50	469335,85	1286708,32	Аналитический метод	0.1	
51	469421,99	1286940,71	Аналитический метод	0.1	
52	469501,42	1287152,16	Аналитический метод	0.1	
53	469587,52	1287376,00	Аналитический метод	0.1	
54	469586,86	1287502,79	Аналитический метод	0.1	
55	469576,48	1287504,12	Аналитический метод	0.1	
56	469577,07	1287492,63	Аналитический метод	0.1	
57	469573,57	1287493,03	Аналитический метод	0.1	
58	469571,36	1287493,29	Аналитический метод	0.1	
59	469571,18	1287493,31	Аналитический метод	0.1	
60	469569,09	1287493,58	Аналитический метод	0.1	
61	469569,18	1287454,95	Аналитический метод	0.1	
62	469569,17	1287454,20	Аналитический метод	0.1	
63	469568,35	1287433,76	Аналитический метод	0.1	
64	469567,78	1287412,98	Аналитический метод	0.1	
65	469567,63	1287411,13	Аналитический метод	0.1	
66	469565,48	1287395,14	Аналитический метод	0.1	
67	469565,37	1287394,41	Аналитический метод	0.1	
68	469563,44	1287383,57	Аналитический метод	0.1	
69	469563,27	1287382,75	Аналитический метод	0.1	

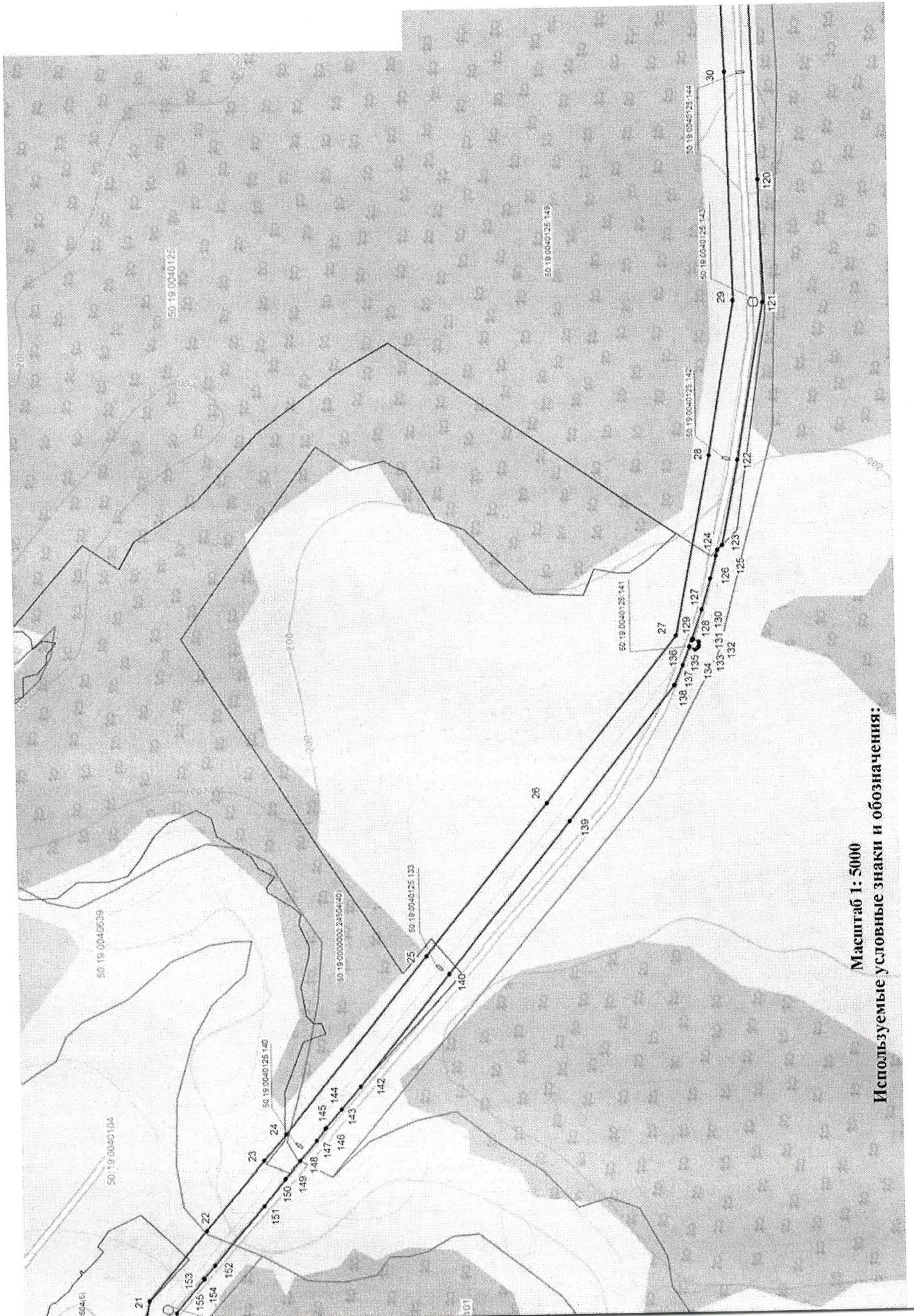
70	469562,94	1287381,26	Аналитический метод	0.1	
71	469562,88	1287381,19	Аналитический метод	0.1	
72	469562,56	1287379,62	Аналитический метод	0.1	
73	469560,58	1287370,88	Аналитический метод	0.1	
74	469560,41	1287370,21	Аналитический метод	0.1	
75	469558,11	1287361,66	Аналитический метод	0.1	
76	469516,87	1287251,35	Аналитический метод	0.1	
77	469481,05	1287159,70	Аналитический метод	0.1	
78	469480,38	1287157,83	Аналитический метод	0.1	
79	469269,41	1286612,57	Аналитический метод	0.1	
80	469232,43	1286510,08	Аналитический метод	0.1	
81	469234,57	1286434,89	Аналитический метод	0.1	
82	469234,85	1286420,99	Аналитический метод	0.1	
83	469235,76	1286393,32	Аналитический метод	0.1	
84	469250,68	1285871,84	Аналитический метод	0.1	
85	469247,78	1285821,45	Аналитический метод	0.1	
86	469252,87	1285697,63	Аналитический метод	0.1	
87	469131,36	1285439,62	Аналитический метод	0.1	
88	469027,53	1285213,35	Аналитический метод	0.1	
89	468972,08	1285093,79	Аналитический метод	0.1	
90	468914,88	1284969,26	Аналитический метод	0.1	
91	468850,91	1284826,30	Аналитический метод	0.1	
92	468849,69	1284805,19	Аналитический метод	0.1	
93	468843,69	1284807,34	Аналитический метод	0.1	
94	468841,88	1284805,54	Аналитический метод	0.1	
95	468841,54	1284798,79	Аналитический метод	0.1	
96	468847,13	1284796,79	Аналитический метод	0.1	
97	468849,33	1284799,05	Аналитический метод	0.1	
98	468849,23	1284797,36	Аналитический метод	0.1	
99	468849,22	1284797,27	Аналитический метод	0.1	
100	468847,55	1284770,74	Аналитический метод	0.1	
101	468846,08	1284739,90	Аналитический метод	0.1	
102	468844,72	1284705,48	Аналитический метод	0.1	
103	468844,72	1284705,41	Аналитический метод	0.1	
104	468843,29	1284672,47	Аналитический метод	0.1	
105	468842,04	1284634,35	Аналитический метод	0.1	
106	468842,03	1284634,30	Аналитический метод	0.1	
107	468840,87	1284602,27	Аналитический метод	0.1	
108	468839,82	1284602,25	Аналитический метод	0.1	
109	468839,71	1284600,30	Аналитический метод	0.1	
110	468840,79	1284600,16	Аналитический метод	0.1	
111	468840,66	1284596,36	Аналитический метод	0.1	
112	468840,64	1284596,08	Аналитический метод	0.1	
113	468838,39	1284553,34	Аналитический метод	0.1	
114	468836,62	1284515,48	Аналитический метод	0.1	
115	468835,40	1284475,04	Аналитический метод	0.1	
116	468835,39	1284474,81	Аналитический метод	0.1	
117	468834,05	1284443,75	Аналитический метод	0.1	
118	468829,35	1284441,50	Аналитический метод	0.1	
119	468786,54	1283411,26	Аналитический метод	0.1	
120	468763,33	1282826,58	Аналитический метод	0.1	
121	468760,59	1282701,22	Аналитический метод	0.1	

122	468788,39	1282537,55	Аналитический метод	0.1	
123	468805,70	1282450,13	Аналитический метод	0.1	
124	468810,68	1282445,21	Аналитический метод	0.1	
125	468812,12	1282439,25	Аналитический метод	0.1	
126	468818,51	1282415,85	Аналитический метод	0.1	
127	468827,82	1282384,62	Аналитический метод	0.1	
128	468838,09	1282354,98	Аналитический метод	0.1	
129	468838,63	1282353,55	Аналитический метод	0.1	
130	468837,22	1282354,66	Аналитический метод	0.1	
131	468831,13	1282351,69	Аналитический метод	0.1	
132	468831,30	1282347,88	Аналитический метод	0.1	
133	468832,09	1282346,08	Аналитический метод	0.1	
134	468834,98	1282343,82	Аналитический метод	0.1	
135	468841,09	1282346,77	Аналитический метод	0.1	
136	468841,09	1282347,06	Аналитический метод	0.1	
137	468848,36	1282327,88	Аналитический метод	0.1	
138	468856,89	1282307,27	Аналитический метод	0.1	
139	468966,69	1282169,08	Аналитический метод	0.1	
140	469093,85	1282012,66	Аналитический метод	0.1	
141	469186,83	1281897,28	Аналитический метод	0.1	
142	469186,84	1281897,27	Аналитический метод	0.1	
143	469206,75	1281874,02	Аналитический метод	0.1	
144	469206,83	1281873,92	Аналитический метод	0.1	
145	469222,95	1281854,83	Аналитический метод	0.1	
146	469223,47	1281854,18	Аналитический метод	0.1	
147	469232,93	1281841,83	Аналитический метод	0.1	
148	469250,37	1281820,63	Аналитический метод	0.1	
149	469265,39	1281803,01	Аналитический метод	0.1	
150	469265,87	1281802,43	Аналитический метод	0.1	
151	469287,53	1281774,68	Аналитический метод	0.1	
152	469339,01	1281712,62	Аналитический метод	0.1	
153	469350,87	1281698,67	Аналитический метод	0.1	
154	469350,30	1281698,21	Аналитический метод	0.1	
155	469379,45	1281663,05	Аналитический метод	0.1	
156	469381,22	1281651,37	Аналитический метод	0.1	
157	469403,89	1281624,70	Аналитический метод	0.1	
158	469403,97	1281624,60	Аналитический метод	0.1	
20	469418,26	1281607,36	Аналитический метод	0.1	
159	469558,63	1287461,15	Аналитический метод	0.1	-
160	469556,90	1287494,64	Аналитический метод	0.1	-
161	469557,19	1287439,99	Аналитический метод	0.1	-
159	469558,63	1287461,15	Аналитический метод	0.1	-
162	469586,74	1287526,77	Аналитический метод	0.1	
163	469586,59	1287556,12	Аналитический метод	0.1	
164	469586,75	1287731,98	Аналитический метод	0.1	
165	469589,85	1287920,41	Аналитический метод	0.1	
166	469568,70	1287955,22	Аналитический метод	0.1	
167	469568,85	1287918,50	Аналитический метод	0.1	
168	469564,56	1287917,28	Аналитический метод	0.1	
169	469563,96	1287913,48	Аналитический метод	0.1	

170	469564,52	1287911,59	Аналитический метод	0.1	
171	469566,96	1287908,85	Аналитический метод	0.1	
172	469568,89	1287909,40	Аналитический метод	0.1	
173	469568,95	1287896,70	Аналитический метод	0.1	
174	469568,95	1287896,62	Аналитический метод	0.1	
175	469568,89	1287732,36	Аналитический метод	0.1	
176	469568,81	1287732,37	Аналитический метод	0.1	
177	469564,81	1287732,12	Аналитический метод	0.1	
178	469564,80	1287730,17	Аналитический метод	0.1	
179	469568,79	1287729,83	Аналитический метод	0.1	
180	469568,89	1287729,84	Аналитический метод	0.1	
181	469568,78	1287565,95	Аналитический метод	0.1	
182	469568,78	1287565,87	Аналитический метод	0.1	
183	469568,72	1287555,84	Аналитический метод	0.1	
184	469564,68	1287555,59	Аналитический метод	0.1	
185	469564,68	1287553,65	Аналитический метод	0.1	
186	469568,68	1287553,31	Аналитический метод	0.1	
187	469568,58	1287528,95	Аналитический метод	0.1	
188	469575,48	1287528,07	Аналитический метод	0.1	
162	469586,74	1287526,77	Аналитический метод	0.1	
189	469554,20	1287921,30	Аналитический метод	0.1	
190	469554,09	1287978,51	Аналитический метод	0.1	
191	469544,79	1287979,48	Аналитический метод	0.1	
192	469544,48	1287995,06	Аналитический метод	0.1	
193	469479,13	1288102,59	Аналитический метод	0.1	
194	469363,08	1288297,21	Аналитический метод	0.1	
195	469275,14	1288444,19	Аналитический метод	0.1	
196	469179,88	1288603,32	Аналитический метод	0.1	
197	469079,45	1288775,79	Аналитический метод	0.1	
198	469137,38	1288921,63	Аналитический метод	0.1	
199	469120,76	1288929,82	Аналитический метод	0.1	
200	469108,46	1288930,07	Аналитический метод	0.1	
201	469108,24	1288929,52	Аналитический метод	0.1	
202	469046,19	1288773,31	Аналитический метод	0.1	
203	469154,04	1288588,07	Аналитический метод	0.1	
204	469249,40	1288428,78	Аналитический метод	0.1	
205	469337,33	1288281,82	Аналитический метод	0.1	
206	469453,42	1288087,11	Аналитический метод	0.1	
207	469546,71	1287933,64	Аналитический метод	0.1	
208	469553,48	1287922,49	Аналитический метод	0.1	
189	469554,20	1287921,30	Аналитический метод	0.1	
209	469144,32	1288939,11	Аналитический метод	0.1	
210	469150,35	1288954,28	Аналитический метод	0.1	
211	469184,05	1289032,33	Аналитический метод	0.1	
212	469236,72	1289150,64	Аналитический метод	0.1	
213	469243,25	1289165,29	Аналитический метод	0.1	
214	469386,47	1289487,01	Аналитический метод	0.1	
215	469398,01	1289502,84	Аналитический метод	0.1	
216	469403,71	1289510,67	Аналитический метод	0.1	
217	469494,46	1289635,19	Аналитический метод	0.1	

218	469495,46	1289653,52	Аналитический метод	0.1	
219	469461,39	1289652,48	Аналитический метод	0.1	
220	469457,96	1289652,37	Аналитический метод	0.1	
221	469457,66	1289645,31	Аналитический метод	0.1	
222	469360,36	1289502,11	Аналитический метод	0.1	
223	469346,44	1289470,85	Аналитический метод	0.1	
224	469344,55	1289466,61	Аналитический метод	0.1	
225	469213,24	1289171,65	Аналитический метод	0.1	
226	469206,62	1289156,79	Аналитический метод	0.1	
227	469156,58	1289044,37	Аналитический метод	0.1	
228	469122,63	1288965,77	Аналитический метод	0.1	
229	469113,36	1288942,44	Аналитический метод	0.1	
230	469119,99	1288941,94	Аналитический метод	0.1	
231	469120,42	1288941,90	Аналитический метод	0.1	
232	469134,26	1288940,27	Аналитический метод	0.1	
233	469139,40	1288939,78	Аналитический метод	0.1	
234	469139,82	1288939,73	Аналитический метод	0.1	
209	469144,32	1288939,11	Аналитический метод	0.1	
235	469249,12	1285914,66	Аналитический метод	0.1	
236	469249,07	1285916,65	Аналитический метод	0.1	
237	469245,08	1285916,85	Аналитический метод	0.1	
238	469243,86	1285916,74	Аналитический метод	0.1	
239	469243,95	1285914,34	Аналитический метод	0.1	
240	469245,14	1285914,28	Аналитический метод	0.1	
235	469249,12	1285914,66	Аналитический метод	0.1	
241	469243,71	1286100,57	Аналитический метод	0.1	
242	469243,66	1286102,56	Аналитический метод	0.1	
243	469239,66	1286102,76	Аналитический метод	0.1	
244	469238,01	1286102,61	Аналитический метод	0.1	
245	469238,08	1286100,27	Аналитический метод	0.1	
246	469239,72	1286100,19	Аналитический метод	0.1	
241	469243,71	1286100,57	Аналитический метод	0.1	
247	469238,43	1286289,53	Аналитический метод	0.1	
248	469238,38	1286291,52	Аналитический метод	0.1	
249	469234,39	1286291,72	Аналитический метод	0.1	
250	469232,42	1286291,53	Аналитический метод	0.1	
251	469232,49	1286289,25	Аналитический метод	0.1	
252	469234,45	1286289,15	Аналитический метод	0.1	
247	469238,43	1286289,53	Аналитический метод	0.1	
253	469229,62	1286496,47	Аналитический метод	0.1	
254	469231,98	1286499,52	Аналитический метод	0.1	
255	469232,42	1286501,45	Аналитический метод	0.1	
256	469231,60	1286505,05	Аналитический метод	0.1	
257	469230,69	1286505,26	Аналитический метод	0.1	
258	469228,97	1286500,49	Аналитический метод	0.1	
259	469229,03	1286496,61	Аналитический метод	0.1	
253	469229,62	1286496,47	Аналитический метод	0.1	





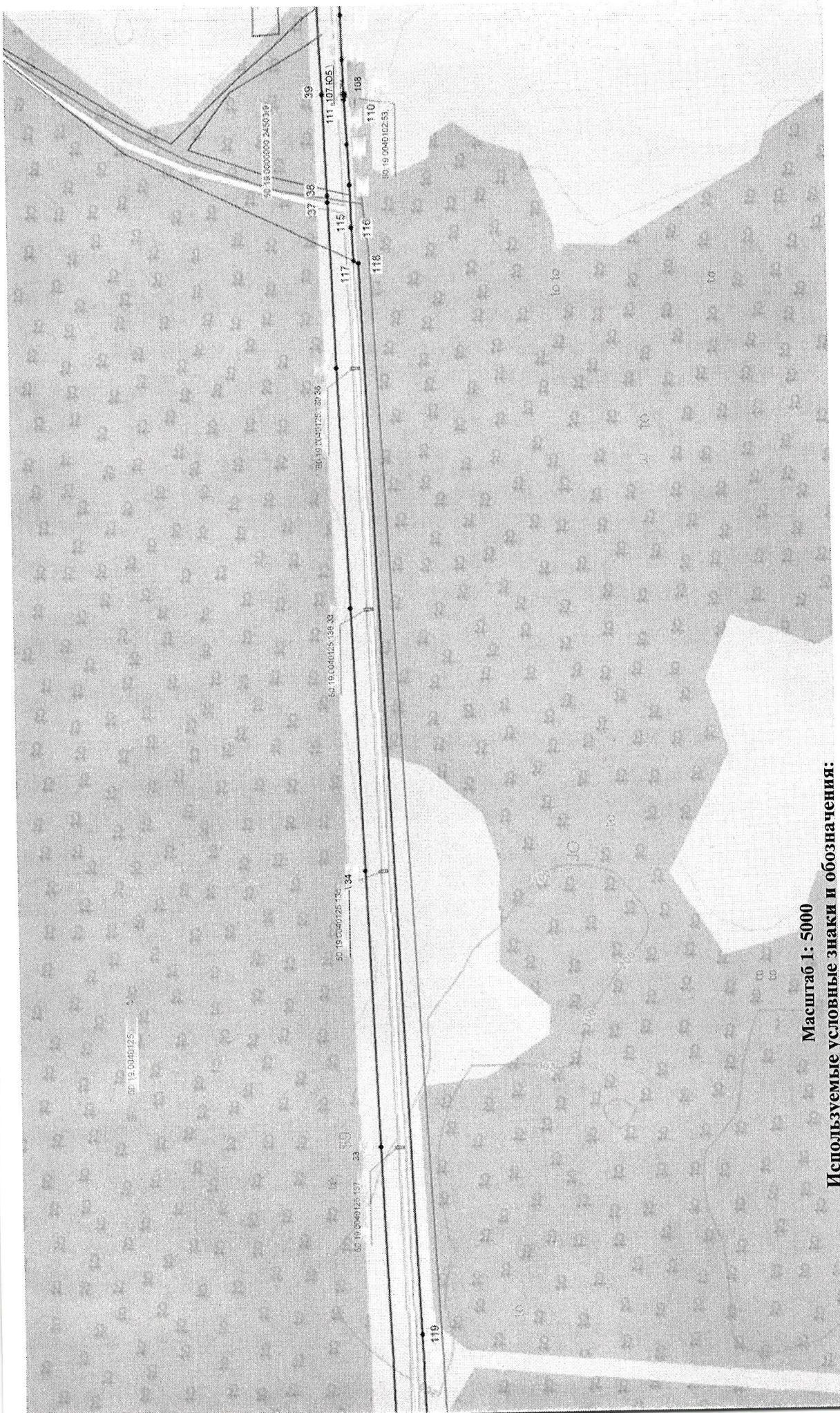
Масштаб 1: 5000
Используемые условные знаки и обозначения:

сервитута

иеса в ЕГРН сведения, о которой достаточны для определения ее

для которого устанавливается публичный сервитут

a



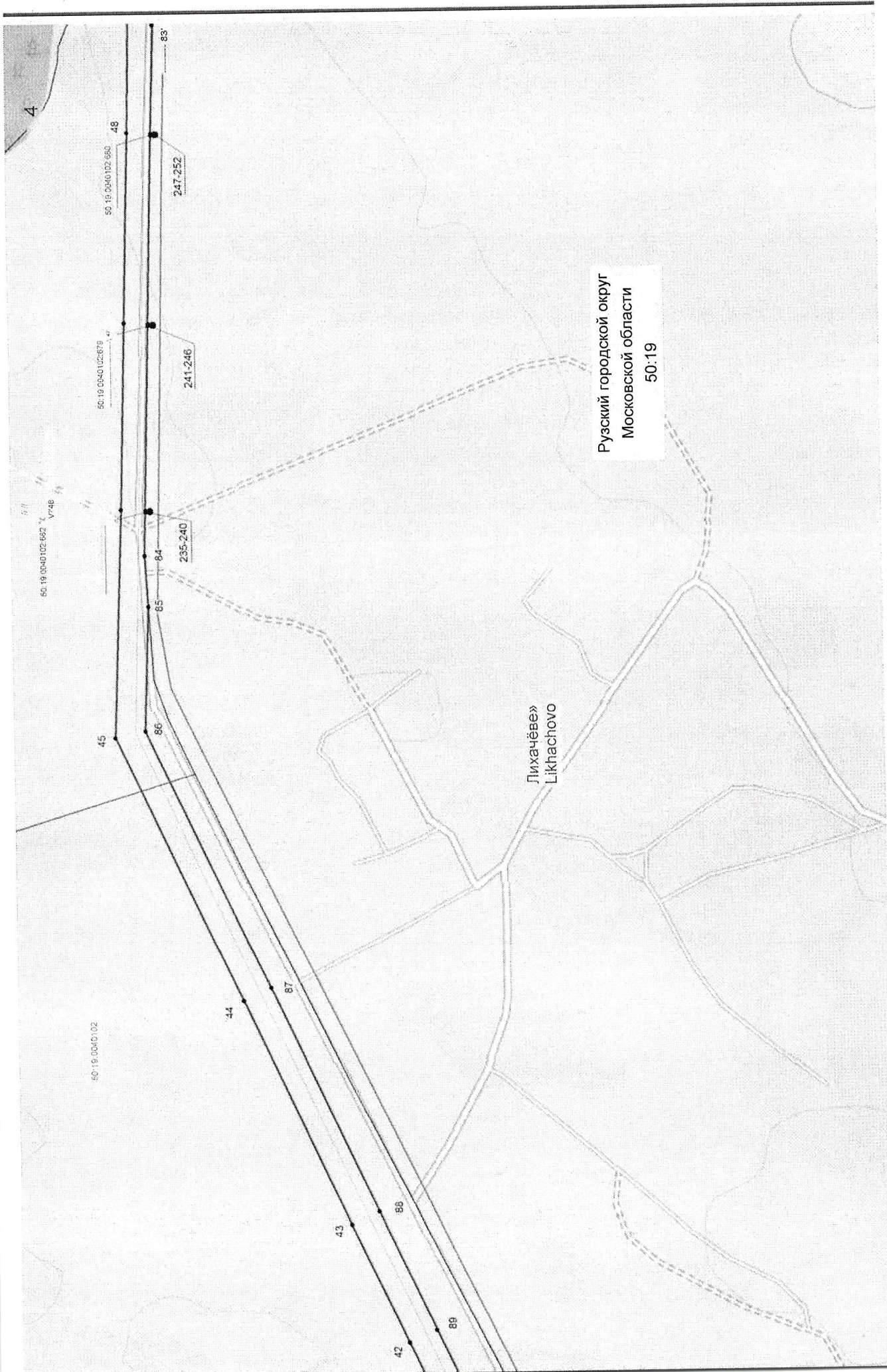
Масштаб 1: 5000

Используемые условные знаки и обозначения:

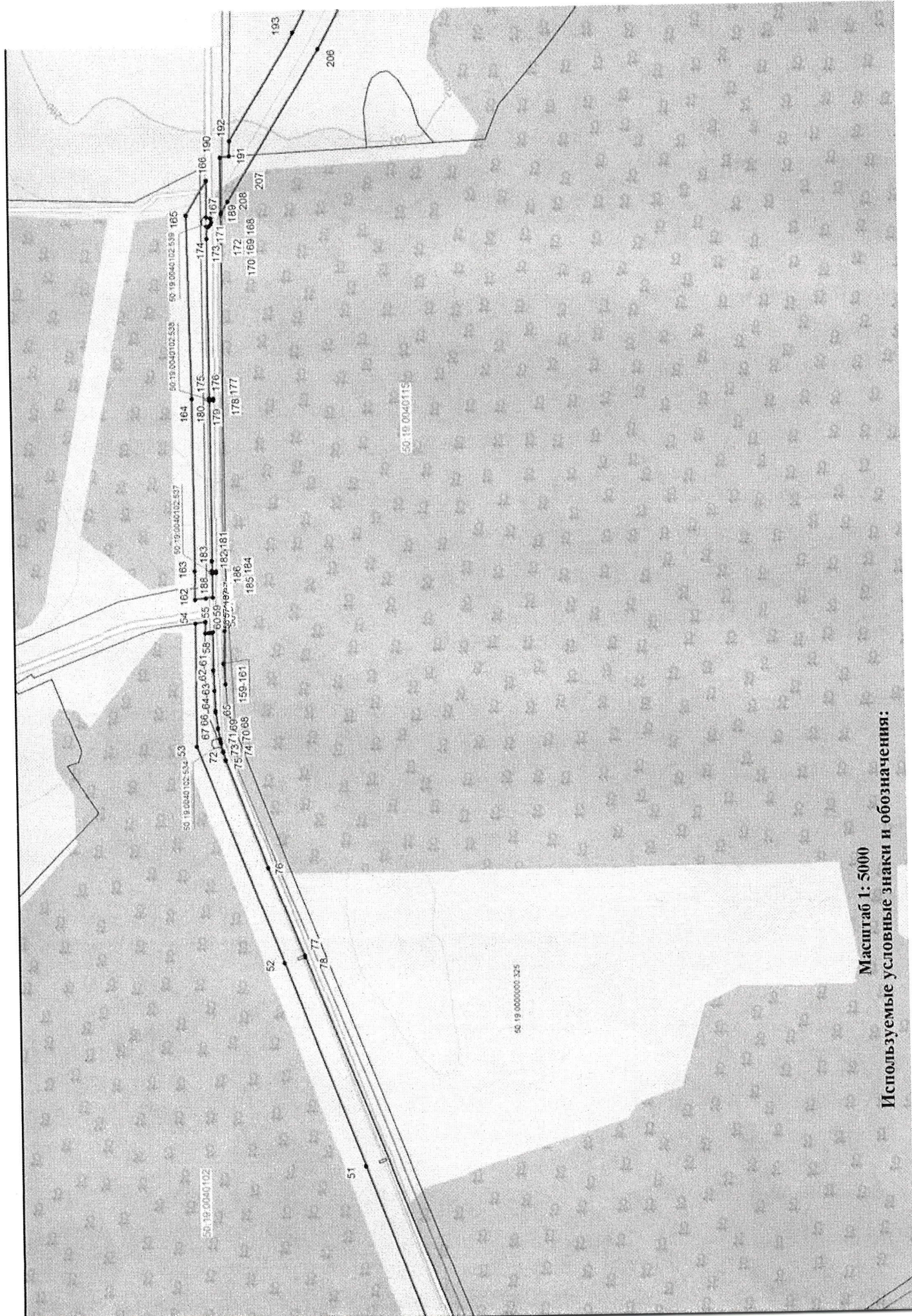
сервитута

в ЕГРН сведения, о которой достаточны для определения ее местоположения

публичный сервитут

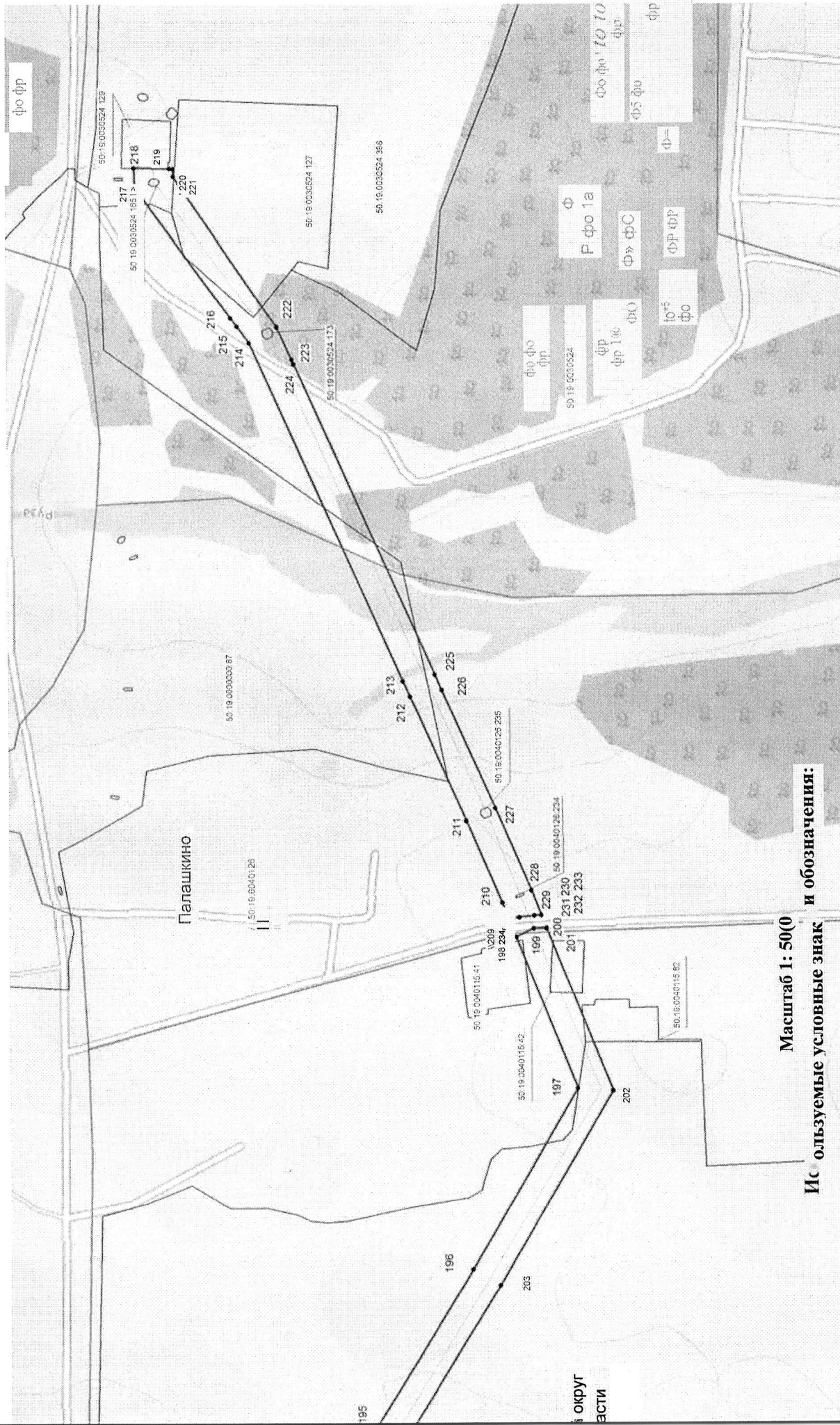


сервитута
 кадастрового квартала
 еся в ЕГРН сведения, о которой достаточны для определения ее местоположения
 вливается публичный сервитут



Масштаб 1: 5000
Используемые условные знаки и обозначения:

ся в ЕГРН сведения, о которой достаточны для определения ее местоположения
ивается публичный сервитут



о сервитута

дися в ЕГРН сведения, о которой достаточны для определения ее

авляется публичный сервитут