

19.03.2021

Сообщение о возможном установлении публичного сервитута
в целях размещения существующего объекта газового хозяйства –
газораспределительная сеть по адресу: Московская область, Рузский район, сельское
поселение Староружское, д. Горбово.

В соответствии со статьей 39.42 Земельного кодекса Российской Федерации Администрация Рузского городского округа Московской области информирует о возможном установлении публичного сервитута на земельные участки:

Цель установления публичного сервитута: размещение существующего объекта газового хозяйства – газораспределительная сеть по адресу: Московская область, Рузский район, сельское поселение Староружское, д. Горбово.

Земельные участки в отношении, которых предполагается установить публичный сервитут:

- 50:19:0040205:102, местоположение: Московская область, Рузский район, с/пос. Староружское, п. Горбово, ул. Спортивная, дом 9;
- 50:19:0040205:277, местоположение: Московская область, Рузский муниципальный район, с/п Староружское, п. Горбово, ул. Центральная, д. 29а;
- 50:19:0040205:1378, местоположение: Московская область, Рузский Городской округ.

Действие публичного сервитута определено в схеме границ сервитута на кадастровом плане территории.

Ознакомиться со схемой границ публичного сервитута на кадастровом плане территории, ходатайством об установлении публичного сервитута и прилагаемыми к нему документами, обосновывающими установление публичного сервитута, возможно с 19.03.2021г. по 17.04.2021г. (кроме выходных и праздничных дней) по адресу: Московская область, Рузский район, г. Руза, ул. Солнцева, д. 11, в холле первого этажа Администрации Рузского городского округа, пригласив сотрудников из каб. 103 (вт.-чт., с 9.00 до 18.00, обеденный перерыв 13.00 – 14.00), тел. 8 (496-27) 50-359, на официальном сайте Администрации Рузского городского округа в информационно-телекоммуникационной сети «Интернет» <http://www.ruzaregion.ru> в разделе «Документы», а также в газете Рузского городского округа «Красное Знамя».

Подать заявления об учете прав на земельный участок, в отношении которого поступило ходатайство об установлении публичного сервитута, возможно в Администрацию Рузского городского округа Московской области.

Способ подачи заявления:

- в виде бумажного документа без контакта с работниками через установленный бокс для приема входящей корреспонденции на первом этаже Администрации Рузского городского округа по адресу: Московская область, Рузский район, г. Руза, ул. Солнцева, д. 11;
- в виде заявления на электронную почту Администрации Рузского городского округа og.argo@ruzareg.ru.

Срок приема заявлений с 19.03.2021г. по 17.04.2021г.

ОПИСАНИЕ МЕСТОПОЛОЖЕНИЯ ГРАНИЦ

Зона публичного сервитута объекта «Газораспределительная сеть д. Горбово», кадастровый номер
50:19:0000000:20368

(наименование объекта, местоположение границ которого описано (далее - объект))

Раздел 1

Сведения об объекте		
№ п/п	Характеристики объекта	Описание характеристик
1	2	3
1	Местоположение объекта	Московская область, Рузский Городской округ, Горбово д
2	Площадь объекта ± величина погрешности определения площади (P ± ΔP)	2 856 м ² ± 19 м ²
3	Иные характеристики объекта	Вид объекта реестра границ: Зона с особыми условиями использования территории Содержание ограничений использования объектов недвижимости в пределах зоны или территории: Публичный сервитут, для целей размещения линейных объектов системы газоснабжения, их неотъемлемых технологических частей. Срок установления 49 лет.

Раздел 2

Сведения о местоположении границ объекта					
1. Система координат		МСК-50, Зона 1			
2. Сведения о характерных точках границ объекта					
Обозначение характерных точек границ	Координаты, м		Метод определения координат характерной точки	Средняя квадратическая погрешность положения характерной точки (Mt), м	Описание обозначения точки на местности (при наличии)
	X	Y			
1	2	3	4	5	6
1	457 495,28	1 298 832,76	Аналитический метод	0,10	—
2	457 509,73	1 298 840,09		0,10	
3	457 542,46	1 298 892,16		0,10	
4	457 568,37	1 298 926,47		0,10	
5	457 583,97	1 298 946,78		0,10	
6	457 559,77	1 298 961,70		0,10	
7	457 486,40	1 299 006,13		0,10	
8	457 463,54	1 299 014,73		0,10	
9	457 464,95	1 299 018,47		0,10	
10	457 488,16	1 299 009,75		0,10	
11	457 562,33	1 298 964,82		0,10	
12	457 586,42	1 298 949,97		0,10	
13	457 589,28	1 298 953,69		0,10	
14	457 640,15	1 298 921,36		0,10	
15	457 667,99	1 298 962,88		0,10	
16	457 684,34	1 298 987,91		0,10	
17	457 683,82	1 298 988,27		0,10	
18	457 686,07	1 298 991,57		0,10	
19	457 712,46	1 298 973,55		0,10	
20	457 733,95	1 299 015,40		0,10	
21	457 737,99	1 299 013,01		0,10	
22	457 738,22	1 299 014,90		0,10	
23	457 738,84	1 299 016,80		0,10	
24	457 739,66	1 299 018,29		0,10	
25	457 742,83	1 299 022,96		0,10	
26	457 745,05	1 299 024,96		0,10	
27	457 746,82	1 299 025,89		0,10	
28	457 748,73	1 299 026,45		0,10	

29	457 751,72	1 299 026,55		0,10
30	457 754,61	1 299 025,76		0,10
31	457 756,10	1 299 024,94		0,10
32	457 758,99	1 299 022,96		0,10
33	457 760,99	1 299 020,74		0,10
34	457 762,24	1 299 018,02		0,10
35	457 762,61	1 299 016,06		0,10
36	457 762,41	1 299 013,08		0,10
37	457 761,79	1 299 011,18		0,10
38	457 760,97	1 299 009,69		0,10
39	457 757,80	1 299 005,02		0,10
40	457 756,39	1 299 003,61		0,10
41	457 753,81	1 299 002,09		0,10
42	457 751,90	1 299 001,53		0,10
43	457 749,91	1 299 001,37		0,10
44	457 747,92	1 299 001,60		0,10
45	457 746,02	1 299 002,22		0,10
46	457 744,53	1 299 003,04		0,10
47	457 741,64	1 299 005,02		0,10

Сведения о местоположении границ объекта

1	2	3	4	5	6
48	457 740,23	1 299 006,44	Аналитический метод	0,10	—
49	457 739,51	1 299 007,46		0,10	
50	457 735,57	1 299 009,79		0,10	
51	457 713,95	1 298 967,69		0,10	
52	457 687,65	1 298 985,65		0,10	
53	457 671,33	1 298 960,67		0,10	
54	457 641,30	1 298 915,89		0,10	
55	457 590,22	1 298 948,35		0,10	
56	457 571,56	1 298 924,05		0,10	
57	457 545,75	1 298 889,88		0,10	
58	457 512,53	1 298 837,02		0,10	
59	457 429,10	1 298 794,75		0,10	
60	457 427,29	1 298 798,31		0,10	
1	457 495,28	1 298 832,76		0,10	

3. Сведения о характерных точках части (частей) границы объекта

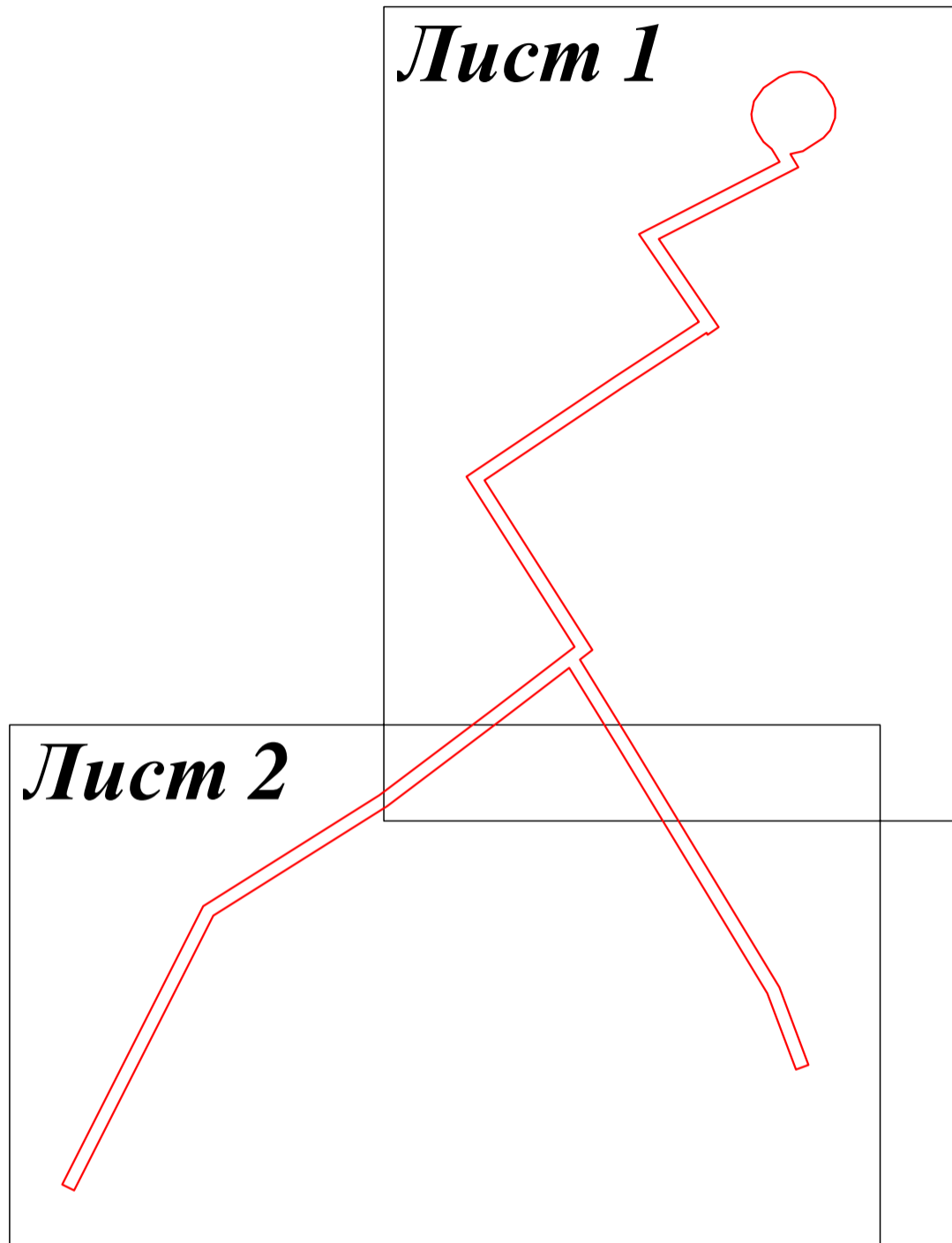
1	2	3	4	5	6
—	—	—	—	—	—

Раздел 3

Сведения о местоположении измененных (уточненных) границ объекта


1. Система координат МСК-50, Зона 1							
2. Сведения о характерных точках границ объекта							
Обозначение характерных точек границы	Существующие координаты, м		Измененные (уточненные) координаты, м		Метод определения координат характерной точки	Средняя квадратическая погрешность положения характерной точки (Mt), м	Описание обозначения точки на местности (при наличии)
	X	Y	X	Y			
1	2	3	4	5	6	7	8
—	—	—	—	—	—	—	—
3. Сведения о характерных точках части (частей) границы объекта							
1	2	3	4	5	6	7	8
—	—	—	—	—	—	—	—

Раздел 4
План границ объекта



Масштаб 1:2 000

Используемые условные знаки и обозначения:

-  - граница кадастрового квартала по сведениям ЕГРН
-  - характерная точка границы зоны
-  - граница зоны
-  - граница земельного участка по сведениям ЕГРН

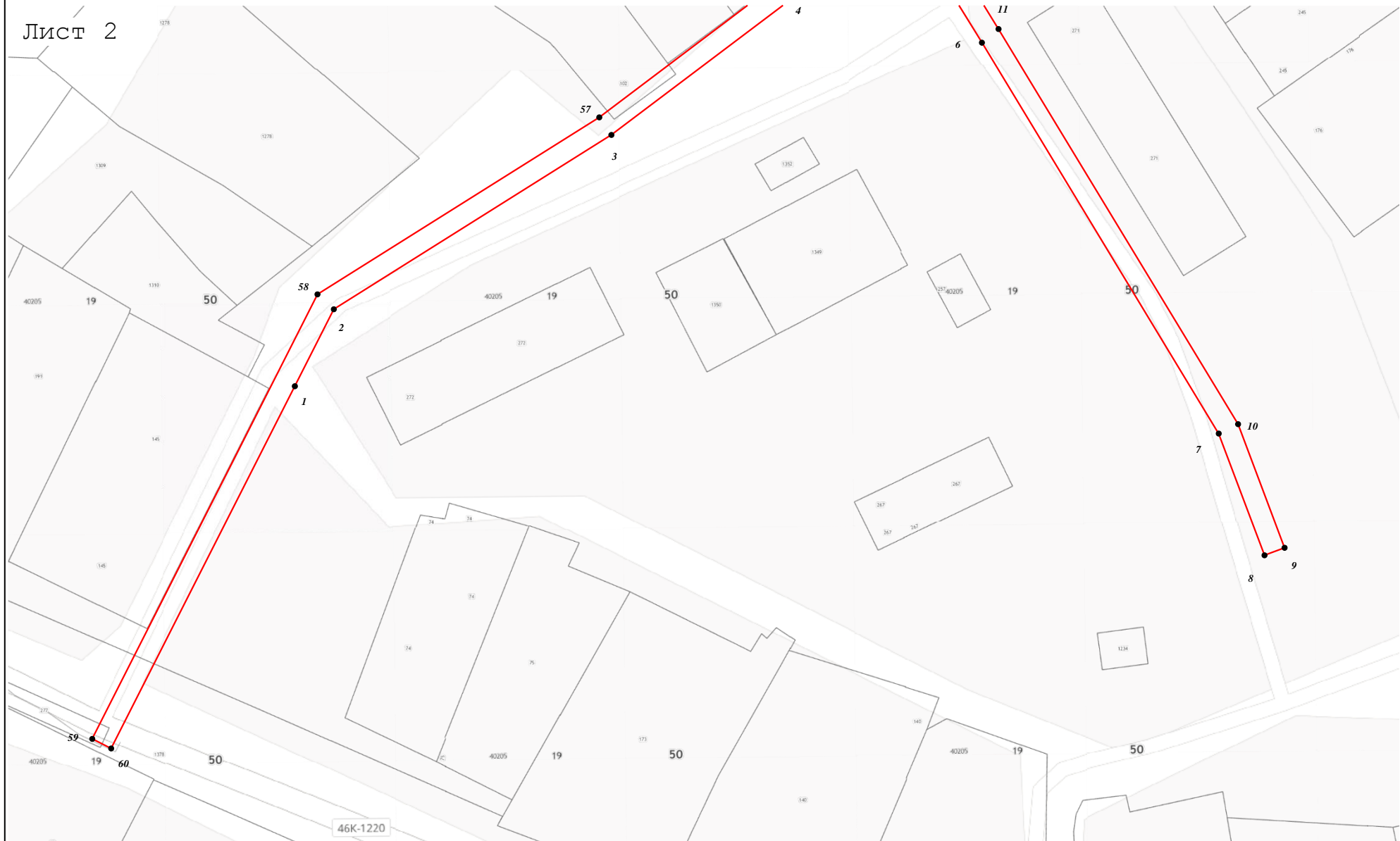
Подпись _____



Дата « 5 » февраля 20 21 г.

Место для оттиска печати (при наличии) лица, составившего описание местоположения границ объекта





Масштаб 1:1 000

46К-1220