

Сообщение о возможном установлении публичного сервитута

В соответствии со статьей 39.42 Земельного кодекса Российской Федерации Администрация Рузского городского округа Московской области информирует о возможном установлении публичного сервитута на земельные участки:

Цель установления публичного сервитута: размещение линейных объектов системы газоснабжения, их неотъемлемых технологических частей с целью подключения (технологического присоединения) к сетям газораспределения (размещение линейного объекта (газопровод) для газификации д. Ваюхино).

Земельные участки в отношении, которых предполагается установить публичный сервитут:

- 50:19:0000000:67, местоположение: Московская область, Московская область, Рузский район, земли СПК "Аннинский";
- 50:19:0000000:19120, местоположение: Московская область, Рузский район;
- 50:19:0000000:19091, местоположение: Московская область, Рузский район;
- 50:19:0050303:2, местоположение: Московская область, Рузский район;
- 50:19:0050318:152, местоположение: Московская область, Рузский район, в районе д.Ваюхино.

Действие публичного сервитута определено в схеме границ сервитута на кадастровом плане территории.

Ознакомиться со схемой границ публичного сервитута на кадастровом плане территории, ходатайством об установлении публичного сервитута и прилагаемыми к нему документами, обосновывающими установление публичного сервитута, возможно с 26.02.2021г. по 27.03.2021г. (кроме выходных и праздничных дней) по адресу: Московская область, Рузский район, г. Руза, ул. Солнцева, д. 11, в холле первого этажа Администрации Рузского городского округа, пригласив сотрудников из каб. 103 (вт.-чт., с 9.00 до 18.00, обеденный перерыв 13.00 – 14.00), тел. 8 (496-27) 50-359, на официальном сайте Администрации Рузского городского округа в информационно-телекоммуникационной сети «Интернет» <http://www.ruzaregion.ru> в разделе «Документы», а также в газете Рузского городского округа «Красное Знамя». Подать заявления об учете прав на земельный участок, в отношении которого поступило ходатайство об установлении публичного сервитута, возможно в Администрацию Рузского городского округа Московской области.

Способ подачи заявления:

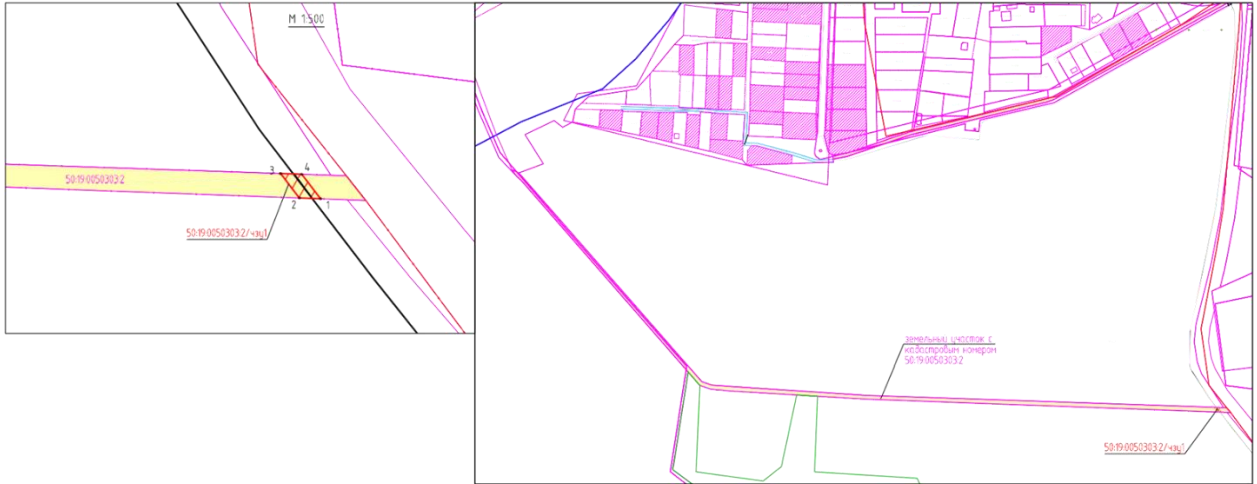
- в виде бумажного документа без контакта с работниками через установленный бокс для приема входящей корреспонденции на первом этаже Администрации Рузского городского округа по адресу: Московская область, Рузский район, г. Руза, ул. Солнцева, д. 11;
- в виде заявления на электронную почту Администрации Рузского городского округа og.argo@ruzareg.ru.

Срок приема заявлений с 26.02.2021г. по 27.03.2021г.

ОПИСАНИЕ МЕСТОПОЛОЖЕНИЯ ГРАНИЦ

Публичного сервитута в целях размещения линейных объектов системы газоснабжения, их неотъемлемых технологических частей с целью подключения (технологического присоединения) к сетям газораспределения (размещение линейного объекта (газопровод) для газификации д. Ваюхино).

Схема расположения границ публичного сервитута в границах земельного участка с кадастровым номером 50:19:0050303/2, расположенного с целью размещения инженерного сооружения газораспределительной сети, необходимого для газификации д. Ваюхино Рузского района Московской области



Описание границ публичного сервитута:

1. кадастровый номер земельного участка: 50:19:0050303/2
2. категория земель: земли особо охраняемых объектов
3. вид разрешенного использования: под строительство вблизи объектов и подъездной дороги
4. местоположение: условные координаты ориентира, расположенного в границах участка ориентир 03/201 в Ваюхино. Почтовый адрес ориентира: обл. Московская, р. Рузский
5. собственность: -
6. общая площадь земельного участка: 7563 кв.м.
7. площадь участка для установления публичного сервитута: 47,41 кв.м.
8. размещаемый объект: газопровод высокого давления Р=0,6 МПа
9. Описание границ смежных земельных участков:
 - от м.1 до м.2, от м.3 до м.4 - земельный участок с кадастровым номером 50:19:0000000/67

- Символьное обозначение:**
- проектное местоположение инженерного сооружения (газопровод)
 - граница земель, на которых планируется размещение инженерного сооружения
 - истравидаемый земельный участок
 - граница участка, сведения о котором содержится в ГИИ
 - характерная точка границы истравидаемой территории
 - условный номер истравидаемого земельного участка
 - кадастровый номер земельного участка

Схема подготовлена ООО "ПАРАДИЗ".

Формат А3

№ ПТочки	X	Y	L
1	473216,7395	1303620,005	6,5
2	473216,9786	1303593,524	9,5
3	473223,4956	1303587,763	6,5
4	473223,2746	1303594,232	9,5
1	472617,4838	1303620,006	

№	X	Y	L
1	473216,7395	1303620,005	6,5
2	473216,9786	1303593,524	9,5
3	473223,4956	1303587,763	6,5
4	473223,2746	1303594,232	9,5
1	472617,4838	1303620,006	

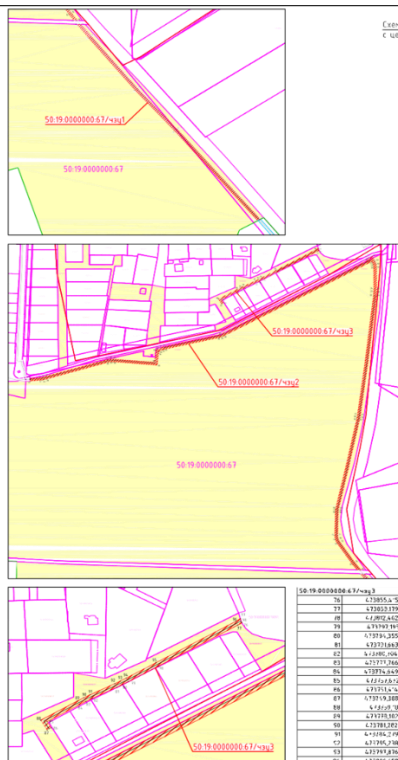
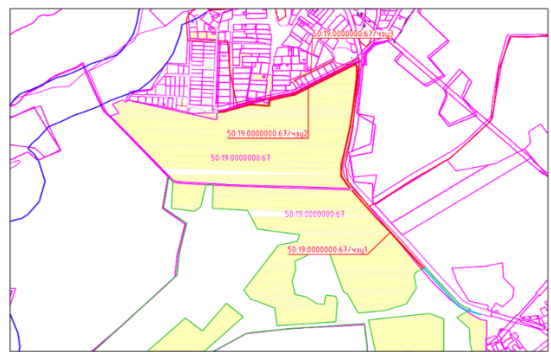


Схема расположения границ публичного сервитута в границах земельного участка с каб. № 50:19:0000000/67 с целью размещения инженерного сооружения газораспределительной сети, необходимого для газификации д. Ваюхино Рузского района Московской области



- Символьное обозначение:**
- проектное местоположение инженерного сооружения (газопровод)
 - граница земель, на которых планируется размещение инженерного сооружения
 - истравидаемый земельный участок
 - граница участка, сведения о котором содержится в ГИИ
 - характерная точка границы истравидаемой территории
 - условный номер истравидаемого земельного участка
 - кадастровый номер земельного участка

Описание границ публичного сервитута:

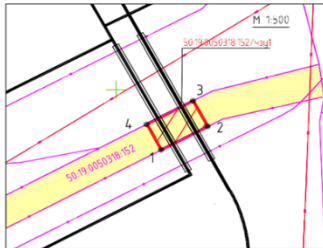
1. кадастровый номер земельного участка: 50:19:0000000/67
2. категория земель: земли населенных пунктов
3. местоположение: Московская область, Рузский район, с/пос. "Анновское"
4. вид разрешенного использования: для размещения объектов газоснабжения
5. площадь участка для установления публичного сервитута:
 - участок: 250320 кв.м.
 - участок: 5581405 кв.м.
 - участок: 801803 кв.м.
6. размещаемый объект: газопровод высокого давления Р=0,6 МПа, трубопровод ВД=13,0 МПа
7. Описание границ смежных земельных участков:
 - от м.1 до м.2 - земельный участок с кадастровым номером 50:19:0050303/2
 - от м.2 до м.3 - земельный участок с кадастровым номером 50:19:0020208/2
 - от м.3 до м.4 - земельный участок с кадастровым номером 50:19:0020193/3
 - участок м.5, м.6, м.7 - земельный участок с кадастровым номером 50:19:0000000/1000

№	X	Y	L
1	473216,7395	1303620,005	6,5
2	473216,9786	1303593,524	9,5
3	473223,4956	1303587,763	6,5
4	473223,2746	1303594,232	9,5
1	472617,4838	1303620,006	

Схема подготовлена ООО "ПАРАДИЗ".

Формат А3

Схема расположения границ публичного сервитута в границах земельного участка с кадастровым номером 50:19:0050318/152, установленного с целью размещения инженерного сооружения газораспределительная сеть, необходимого для газификации д. Вахино Рузского района Московской области.



№ ТОЧКИ	X	Y	L
50:19:0050318/152/чзп1			
1	461704,0553	1303611,479	4,8
2	461699,8104	1303613,73	7,95
3	461695,9068	1303606,747	4,8
4	461700,165	1303604,524	7,95
1	461704,0553	1303611,479	

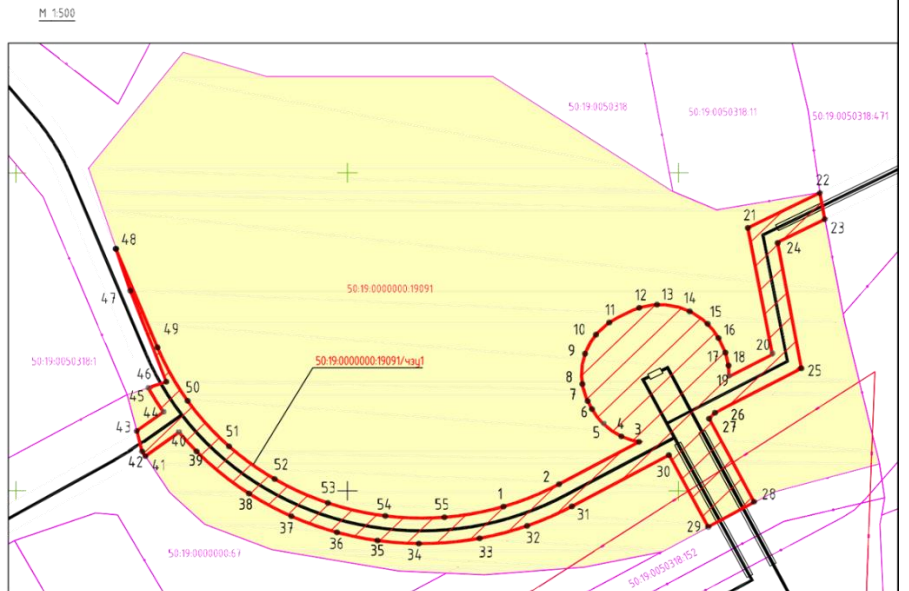
- Описание границ публичного сервитута:
- кадастровый номер земельного участка: 50:19:0050318/152
 - категория земель: категория не установлена
 - вид разрешенного использования: под размещение борозд
 - местоположение: Московская область, Рузский район, в районе д. Вахино
 - собственность: частная (свидетельство собственности №50-50/019/001/2015-6534/2 от 13.07.2015)
 - общая площадь земельного участка: 3300,740 кв.м
 - площадь участка для установления публичного сервитута: 38,35 кв.м
 - размещаемый объект: газопровод высокого давления Р=0,6 МПа, среднего давления Р=0,3 МПа
 - Описание границ смежных земельных участков:
 - от п.1 до п.4 - земельный участок с кат. номером 50:19:0000000/19091
 - от п.2 до п.3 - земельный участок с кат. номером 50:19:0000000/57

- Условные обозначения:
- проектное местоположение инженерного сооружения (газопровода)
 - граница земель, на которых планируется размещение инженерного сооружения
 - испрашиваемый земельный участок
 - граница участка, сведения о котором содержатся в ГИИ
 - контрольная точка границы испрашиваемой территории
 - условный номер испрашиваемого земельного участка
 - кадастровый номер земельного участка

Схема подготовлена ООО "ПАРАДИЗ"

№ ТОЧКИ	X	Y	L
50:19:0000000/19091/чзп1			
1	473947,3043	1303573,628	9,1
2	473851,0291	1303582,007	13,8
3	473857,653	1303594,274	3
4	473818,3493	1303591,411	3,44
5	473860,5598	1303586,64	2,84
6	473862,8477	1303586,97	1,43
7	473864,1253	1303586,316	2,78
8	473864,7029	1303585,519	4,84
9	473871,5403	1303585,326	3,4
10	473874,565	1303587,577	4,38
11	473877,2447	1303590,864	2,1
12	473878,1111	1303592,645	4,32
13	473879,2891	1303594,389	5,89
14	473878,2123	1303591,179	3,48
15	473876,7974	1303604,599	2,87
16	473873,2486	1303606,158	1,5
17	473872,5093	1303606,818	2,34
18	473870,2483	1303607,594	2,34
19	473867,938	1303607,653	7,44
20	473874,5052	1303604,213	29,22
21	473891,3321	1303590,186	12,2
22	473896,388	1303621,36	4,2
23	473892,2338	1303622,13	8
24	473889,1157	1303619,987	20,75
25	473869,3065	1303618,682	35,31
26	473862,2382	1303605,453	1,23
27	473863,3393	1303604,642	12,9
28	473848,1744	1303611,478	8
29	473844,2821	1303604,523	12,7
30	473855,6986	1303598,408	16,8
31	473847,3294	1303583,944	7,5
32	473842,5056	1303579,058	7,4
33	473842,5056	1303579,0558	9,2
34	473841,6802	1303560,84	6,3
35	473842,8515	1303554,599	6,2
36	473843,4458	1303548,477	7,3
37	473845,983	1303415,92	7,4
38	473849,5812	1303435,186	10,3
39	473846,8857	1303527,28	4
40	473849,7044	1303524,879	6,3
41	473855,472	1303519,539	0,9
42	473846,1678	1303519,318	1,4
43	473856,1678	1303518,247	5
44	473847,3814	1303477,717	4,2
45	473866,2093	1303519,557	2,89
46	473867,438	1303522,992	6,81
47	473881,4751	1303517,265	6,95
48	473888,0715	1303515,083	16,75
49	473892,5369	1303521,383	9,6
50	473864,75	1303525,127	12,7
51	473836,3864	1303532,184	11,46
52	473851,8401	1303539,081	11,86
53	473848,0639	1303547,105	11,9
54	473846,0277	1303555,783	11,9
55	473845,8797	1303564,695	9,1
1	473947,3043	1303573,628	

Схема расположения границ публичного сервитута в границах земельного участка с кадастровым номером 50:19:0000000/19091, установленного с целью размещения инженерного сооружения газораспределительная сеть, необходимого для газификации д. Вахино Рузского района Московской области.

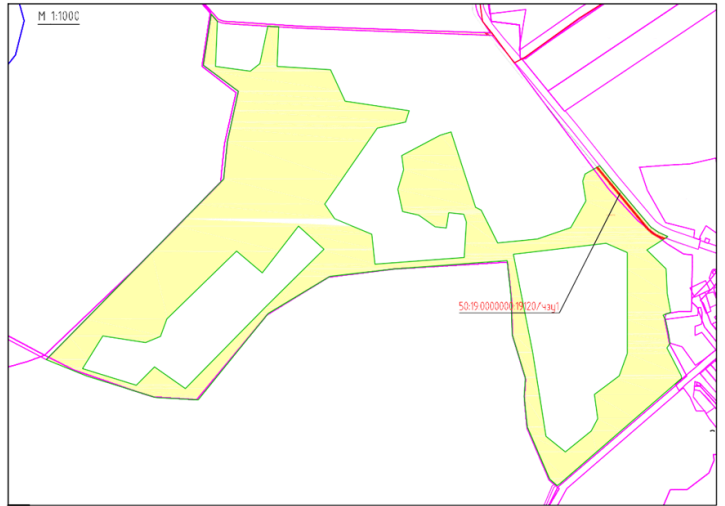
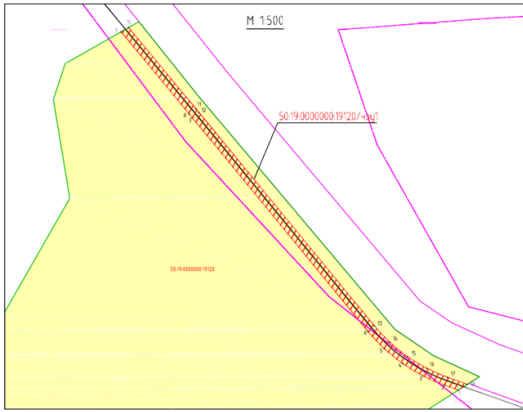


- Условные обозначения:
- проектное местоположение инженерного сооружения (газопровода)
 - граница земель, на которых планируется размещение инженерного сооружения
 - испрашиваемый земельный участок
 - граница участка, сведения о котором содержатся в ГИИ
 - контрольная точка границы испрашиваемой территории
 - условный номер испрашиваемого земельного участка
 - кадастровый номер земельного участка

- Описание границ публичного сервитута:
- кадастровый номер земельного участка: 50:19:0000000/19091
 - категория земель: земля сельскохозяйственного назначения
 - местоположение: расположено опосредственно ориентированно, расположенное в границах участка, ориентир: ОАО "Аническое Полевое хозяйство" Московской области, Рузский район
 - собственность: частная (свидетельство собственности № 50-50/002/2014-276 от 03.03.2014)
 - общая площадь земельного участка: 7182,742 кв.м
 - площадь участка для установления публичного сервитута: 1035,57 кв.м
 - размещаемый объект: газопровод высокого давления Р=0,6 МПа, среднего давления Р=0,3 МПа, газорегуляторный пункт
 - Описание границ смежных земельных участков:
 - от п.22 до п.23 - земельный участок с кат. номером 50:19:0050318/471
 - от п.28 до п.29 - земельный участок с кат. номером 50:19:0050318/152
 - участок п.47-п.42-п.43 - земельный участок с кат. номером 50:19:0000000/67
 - участок п.45-п.46-п.47-п.48 - кадастровый квартал 50:19:0050318

Схема подготовлена ООО "ПАРАДИЗ"

Схема расположения границ публичного сервитута в границах земельного участка с кадастровым номером 50:19:0000000:19120, установленного с целью размещения инженерного сооружения газораспределительная сеть, необходимого для газификации д. Воюхино Ружского района Московской области



№ точки	X	Y	L
50:19:0000000:19120/43/1			
1	472171,6828	1304111,983	8,5
2	472628,3048	1304033,954	13,9
3	472625,8245	1304091,134	13,9
4	472633,052	1304099,25	13,9
5	472641,8054	1304063,412	13,9
6	472651,9413	1303958,855	162,2
7	472171,2164	1303955,812	2,45
8	472179,2157	1303954,124	62,81
9	472827,679	1303916,031	5,87
10	772820,1222	303916,45	619,3
11	472172,4375	1303957,9760	2,45
12	472180,3926	1303959,6590	162,21
13	472655,1177	304082,780	13,3
14	472644,4738	1304078,977	13,3
15	472637,1453	1304082,1210	13,3
16	472620,2835	1304093,6680	13,3
17	472625,8149	304105,6260	12,3
18	472620,8958	1304117,2280	6,3
1	472617,4838	1304111,9030	

- Описание границ публичного сервитута:
- кадастровый номер земельного участка: 50:19:0000000:19120
 - категория земель: земли сельскохозяйственного назначения
 - местоположение: установлено относительно ориентира, расположенного в границах участка, прудовик ДАД "Аннистено, Потыбий водост. прудовик" Московской области, Ружский район
 - собственность: частная (субъекта собственности № 50-50-19/011/2014-732 от 03.03.2014;
 - общая площадь земельного участка: 532370,6562 кв.м.
 - площадь участка для установления публичного сервитута: 146,01 кв.м.
 - размещаемый объект: газопровод высокого давления Р=0,6 МПа
 - Описание границ смежных земельных участков:
 - от п.18 до п.1 - кадастровый квартал 50:19:0050319
 - от п.9 до п.10 - земельный участок с кадастровым номером 50:19:0000000:67

- Символьные обозначения:
- проектное местоположение инженерного сооружения (газопровода)
 - граница земель, на которых планируется размещение инженерного сооружения
 - используемый земельный участок
 - граница участка, сведения о котором содержатся в ГКН
 - 1 — характерная точка границы используемой территории
 - 50:19:0000000:19120/43/1 — условный номер используемого земельного участка
 - 50:19:0000000:19120 — кадастровый номер земельного участка

Схема подготовлена ООО "ПАРАДИЗ".

Согласовано:

 Взам. инв. №:

 Подпись и дата:

 Инв. № подл.
