

**ОПИСАНИЕ МЕСТОПОЛОЖЕНИЯ ГРАНИЦ**  
**публичного сервитута сети воздушных линий электропередачи 220 кВ между**  
**подстанциями ПС 220 кВ «Шмелево», ПС 220 кВ «Луч», ПС 220 кВ «Радищево».**

(наименование объекта, местоположение границ которого описано)

**Раздел 1**

**Сведения об объекте**

<b>Сведения об объекте</b>		
№ п/п	Характеристики объекта	Описание характеристик
1	2	3
1	Местоположение объекта	Московская область, городской округ Солнечногорск, городской округ Истра, городской округ Рузский
2	Площадь объекта +/- величина погрешности определения площади (Р +/- Дельта Р)	1516575 кв.м± 246
3	Иные характеристики объекта	Публичный сервитут на основании существования инженерного сооружения сети воздушных линий электропередачи 220 кВ между подстанциями ПС 220 кВ «Шмелево», ПС 220 кВ «Луч», ПС 220 кВ «Радищево» сроком 49 лет в интересах Публичного акционерного общества «Федеральная сетевая компания Единой энергетической системы»

Местоположение публичного сервитута: Московская область, городской округ Солнечногорск, городской округ Истра, городской округ Рузский

Система координат МСК-50 зона 1

Метод определения координат Аналитический

Обозначение характерных точек границ публичного сервитута	Координаты, м		
	X	Y	Средняя квадратическая погрешность положения характерных точек (M <sub>t</sub> ), м
1	2	3	4
1	521863.93	1342065.60	0.10
2	521804.88	1342081.56	0.10
3	521848.23	1342228.48	0.10
4	522117.73	1342166.12	0.10
5	522278.46	1341902.61	0.10
6	522314.54	1341649.63	0.10
7	522357.07	1341503.21	0.10
8	522354.86	1341337.64	0.10
9	522323.07	1341574.96	0.10
10	522281.93	1341855.70	0.10
11	522279.93	1341861.78	0.10
12	522277.61	1341864.98	0.10
13	522029.54	1342065.65	0.10
14	521972.30	1342079.26	0.10
15	521935.93	1342090.40	0.10
16	521933.31	1342070.73	0.10
17	521971.05	1342061.09	0.10
18	522016.83	1342051.90	0.10
19	522020.41	1342051.46	0.10
20	522263.94	1341855.92	0.10
21	522305.28	1341572.24	0.10
22	522353.03	1341252.66	0.10
23	522517.21	1340922.77	0.10
24	522694.95	1340561.38	0.10
25	522864.77	1340217.56	0.10
26	523043.95	1339855.55	0.10
27	523207.08	1339525.85	0.10
28	523345.99	1339244.47	0.10
29	523308.59	1338788.46	0.10
30	523287.10	1338525.31	0.10
31	523256.74	1338153.43	0.10
32	523225.95	1337778.23	0.10
33	523112.85	1337606.82	0.10
34	522913.47	1337377.96	0.10
35	522717.67	1337154.99	0.10
36	522512.25	1336920.14	0.10
37	522332.56	1336651.55	0.10
38	522135.27	1336359.93	0.10
39	521966.50	1336111.38	0.10
40	521786.62	1335844.85	0.10
41	521593.47	1335557.90	0.10
42	521402.23	1335274.56	0.10
43	521211.36	1334992.52	0.10
44	521019.42	1334708.34	0.10
45	520827.64	1334424.41	0.10
46	520624.18	1334123.54	0.10
47	520411.13	1333808.42	0.10
48	520175.09	1333459.02	0.10
49	519965.51	1333148.74	0.10
50	519745.62	1332823.44	0.10
51	519401.51	1332706.57	0.10
52	519023.13	1332578.45	0.10
53	518668.21	1332457.92	0.10
54	518292.28	1332330.20	0.10
55	517961.65	1332217.90	0.10
56	517593.57	1332092.73	0.10
57	517210.46	1331962.84	0.10
58	516886.31	1331852.07	0.10
59	516693.63	1331786.53	0.10
60	516315.29	1331657.97	0.10
61	515986.41	1331546.18	0.10
62	515583.21	1331408.38	0.10
63	515214.87	1331283.76	0.10
64	514830.29	1331153.01	0.10
65	514604.15	1330995.94	0.10

<b>1</b>	<b>2</b>	<b>3</b>	<b>4</b>
66	514292.63	1330779.71	0.10
67	514058.67	1330617.51	0.10
68	513804.52	1330440.87	0.10
69	513561.96	1330272.39	0.10
70	513349.07	1330124.63	0.10
71	512905.46	1329816.46	0.10
72	512708.15	1329679.16	0.10
73	512423.60	1329481.85	0.10
74	512211.31	1329335.20	0.10
75	511924.33	1329242.08	0.10
76	511568.17	1329127.65	0.10
77	511187.55	1329005.26	0.10
78	510872.23	1328903.77	0.10
79	510511.97	1328787.65	0.10
80	510140.63	1328668.12	0.10
81	509762.52	1328547.04	0.10
82	509350.33	1328574.21	0.10
83	509120.93	1328589.64	0.10
84	508776.13	1328613.30	0.10
85	508433.19	1328635.89	0.10
86	508145.16	1328655.20	0.10
87	507795.38	1328678.43	0.10
88	507791.28	1328678.61	0.10
89	507790.21	1328678.30	0.10
90	507339.92	1328400.43	0.10
91	507090.58	1328246.39	0.10
92	506822.99	1328081.14	0.10
93	506538.57	1327905.83	0.10
94	506267.51	1327738.23	0.10
95	505931.08	1327530.32	0.10
96	505591.45	1327320.72	0.10
97	505277.08	1327126.33	0.10
98	504967.84	1326934.43	0.10
99	504645.11	1326841.58	0.10
100	504324.31	1326747.19	0.10
101	503971.54	1326644.38	0.10
102	503635.77	1326546.32	0.10
103	503288.24	1326445.04	0.10
104	502942.76	1326344.43	0.10
105	502591.68	1326242.17	0.10
106	502589.45	1326241.12	0.10
107	502587.39	1326239.16	0.10
108	502458.45	1326080.12	0.10
109	502186.68	1325747.80	0.10
110	502004.18	1325524.31	0.10
111	501770.21	1325238.00	0.10
112	501538.94	1324954.98	0.10
113	501269.72	1324625.33	0.10
114	501046.96	1324352.93	0.10
115	500777.64	1324023.28	0.10
116	500558.68	1323755.06	0.10
117	500298.20	1323437.10	0.10
118	500061.40	1323146.13	0.10
119	499801.13	1322827.24	0.10
120	499562.23	1322534.44	0.10
121	499299.37	1322211.88	0.10
122	499087.82	1321952.71	0.10
123	498828.11	1321634.58	0.10
124	498654.37	1321421.69	0.10
125	498423.26	1321139.04	0.10
126	498169.85	1321051.79	0.10
127	497773.40	1320915.10	0.10
128	497496.34	1321049.31	0.10
129	497181.48	1321202.09	0.10
130	496867.17	1321354.35	0.10
131	496549.63	1321508.09	0.10
132	496237.35	1321659.31	0.10
133	495901.82	1321821.58	0.10
134	495630.46	1321952.99	0.10
135	495329.64	1322098.51	0.10
136	495016.74	1322250.41	0.10
137	494694.10	1322407.49	0.10
138	494425.09	1322620.68	0.10
139	494126.23	1322857.99	0.10
140	493879.78	1323053.68	0.10
141	493594.90	1323279.82	0.10

<b>1</b>	<b>2</b>	<b>3</b>	<b>4</b>
142	493316.62	1323500.64	0.10
143	493038.10	1323721.64	0.10
144	492758.80	1323943.40	0.10
145	492486.87	1324159.00	0.10
146	492194.66	1324391.33	0.10
147	491889.13	1324633.04	0.10
148	491886.82	1324634.38	0.10
149	491886.33	1324634.49	0.10
150	491883.21	1324634.11	0.10
151	491523.53	1324553.97	0.10
152	491402.93	1324527.65	0.10
153	491378.23	1324564.47	0.10
154	491162.87	1324820.41	0.10
155	490830.11	1325213.75	0.10
156	490666.26	1325406.54	0.10
157	490644.24	1325637.39	0.10
158	490611.77	1325962.89	0.10
159	490580.91	1326283.10	0.10
160	490543.72	1326662.75	0.10
161	490511.73	1326987.26	0.10
162	490474.20	1327377.35	0.10
163	490444.44	1327677.30	0.10
164	490443.31	1327680.55	0.10
165	490440.83	1327682.91	0.10
166	490305.97	1327761.11	0.10
167	490071.83	1327895.85	0.10
168	489981.37	1328266.07	0.10
169	490039.99	1328508.46	0.10
170	490113.05	1328814.38	0.10
171	490191.44	1329140.04	0.10
172	490191.62	1329141.13	0.10
173	490191.64	1329142.20	0.10
174	490177.43	1329430.65	0.10
175	490163.90	1329732.98	0.10
176	490149.98	1329966.04	0.10
177	490149.70	1329967.68	0.10
178	490149.06	1329969.26	0.10
179	489997.50	1330251.98	0.10
180	489976.98	1330682.31	0.10
181	489899.76	1331057.14	0.10
182	489899.33	1331058.53	0.10
183	489898.58	1331059.90	0.10
184	489743.04	1331287.06	0.10
185	489583.91	1331514.75	0.10
186	489650.42	1331791.53	0.10
187	489707.01	1332026.25	0.10
188	489707.17	1332028.88	0.10
189	489706.41	1332031.43	0.10
190	489536.99	1332367.03	0.10
191	489579.88	1332445.76	0.10
192	489580.64	1332447.79	0.10
193	489580.80	1332449.87	0.10
194	489559.24	1332776.82	0.10
195	489535.07	1333130.08	0.10
196	489534.19	1333133.11	0.10
197	489532.10	1333135.50	0.10
198	489385.91	1333244.12	0.10
199	489064.96	1333481.24	0.10
200	488823.49	1333659.95	0.10
201	488577.93	1333839.81	0.10
202	488433.14	1334038.12	0.10
203	488289.13	1334235.01	0.10
204	488287.44	1334236.70	0.10
205	488285.33	1334237.77	0.10
206	488069.88	1334307.29	0.10
207	488065.85	1334307.39	0.10
208	488062.40	1334305.26	0.10
209	487944.99	1334174.40	0.10
210	487882.24	1334061.81	0.10
211	487815.64	1334069.42	0.10
212	487812.08	1334055.86	0.10
213	487882.99	1334047.03	0.10
214	487888.29	1334046.12	0.10
215	487889.79	1334046.55	0.10
216	487892.10	1334048.57	0.10
217	487958.40	1334163.72	0.10

<b>1</b>	<b>2</b>	<b>3</b>	<b>4</b>
218	488070.20	1334291.35	0.10
219	488277.44	1334222.93	0.10
220	488419.58	1334028.20	0.10
221	488565.04	1333828.57	0.10
222	488565.77	1333827.71	0.10
223	488566.63	1333826.98	0.10
224	488813.58	1333646.40	0.10
225	489054.98	1333467.72	0.10
226	489375.95	1333230.60	0.10
227	489519.40	1333125.02	0.10
228	489542.49	1332775.74	0.10
229	489563.97	1332451.38	0.10
230	489521.07	1332370.64	0.10
231	489520.20	1332367.25	0.10
232	489520.98	1332363.91	0.10
233	489690.10	1332026.92	0.10
234	489634.08	1331795.45	0.10
235	489567.39	1331514.67	0.10
236	489567.32	1331511.61	0.10
237	489568.51	1331508.78	0.10
238	489729.29	1331277.42	0.10
239	489883.57	1331051.83	0.10
240	489959.98	1330680.21	0.10
241	489980.75	1330249.15	0.10
242	489981.03	1330247.39	0.10
243	489981.64	1330245.87	0.10
244	490133.24	1329963.03	0.10
245	490147.14	1329731.94	0.10
246	490160.65	1329429.87	0.10
247	490174.53	1329142.73	0.10
248	490096.72	1328818.30	0.10
249	490023.66	1328512.34	0.10
250	489964.49	1328267.89	0.10
251	489964.28	1328266.07	0.10
252	489964.51	1328264.20	0.10
253	490057.05	1327888.39	0.10
254	490058.32	1327885.71	0.10
255	490060.54	1327883.73	0.10
256	490297.74	1327746.46	0.10
257	490429.21	1327671.44	0.10
258	490457.47	1327375.77	0.10
259	490494.99	1326985.69	0.10
260	490527.01	1326661.12	0.10
261	490564.18	1326281.49	0.10
262	490595.05	1325961.33	0.10
263	490627.53	1325635.70	0.10
264	490650.01	1325402.16	0.10
265	490650.58	1325399.92	0.10
266	490651.78	1325397.97	0.10
267	490817.31	1325202.87	0.10
268	491150.09	1324809.50	0.10
269	491364.22	1324558.75	0.10
270	491362.19	1324518.61	0.10
271	491163.77	1324473.92	0.10
272	490801.84	1324393.17	0.10
273	490514.72	1324329.04	0.10
274	490163.29	1324250.30	0.10
275	489827.63	1324175.04	0.10
276	489438.76	1324087.72	0.10
277	489067.54	1324004.99	0.10
278	488841.40	1324007.13	0.10
279	488504.01	1324009.42	0.10
280	488213.59	1324012.24	0.10
281	488211.63	1324012.00	0.10
282	488209.83	1324011.29	0.10
283	487972.98	1323880.52	0.10
284	487726.13	1323744.69	0.10
285	487267.91	1323667.47	0.10
286	486858.79	1323598.21	0.10
287	486857.02	1323597.67	0.10
288	486855.37	1323596.69	0.10
289	486610.60	1323405.85	0.10
290	486366.84	1323216.72	0.10
291	486056.31	1323196.89	0.10
292	485741.75	1323177.21	0.10
293	485417.11	1323158.83	0.10

<b>1</b>	<b>2</b>	<b>3</b>	<b>4</b>
294	485115.99	1323141.92	0.10
295	484694.23	1323118.41	0.10
296	484613.37	1323114.06	0.10
297	484329.53	1323098.07	0.10
298	484034.15	1323082.66	0.10
299	483701.85	1323110.12	0.10
300	483356.24	1323139.80	0.10
301	483057.04	1323165.25	0.10
302	482733.17	1323193.02	0.10
303	482461.72	1323216.25	0.10
304	482458.71	1323215.89	0.10
305	482456.12	1323214.37	0.10
306	482223.49	1323004.82	0.10
307	481989.00	1322793.84	0.10
308	481754.96	1322583.23	0.10
309	481524.99	1322376.39	0.10
310	481274.98	1322152.02	0.10
311	481038.50	1321939.90	0.10
312	480837.82	1321761.12	0.10
313	480547.74	1321501.02	0.10
314	480278.72	1321260.51	0.10
315	480061.23	1321064.81	0.10
316	479875.75	1320897.82	0.10
317	479605.42	1320654.28	0.10
318	479315.73	1320393.12	0.10
319	479135.64	1320231.07	0.10
320	478883.10	1320003.51	0.10
321	478627.41	1319773.08	0.10
322	478371.35	1319542.22	0.10
323	478117.41	1319312.90	0.10
324	478115.49	1319310.13	0.10
325	478115.01	1319306.77	0.10
326	478144.12	1318984.42	0.10
327	478173.18	1318666.88	0.10
328	478208.45	1318278.97	0.10
329	478241.53	1317915.40	0.10
330	478276.27	1317537.75	0.10
331	478312.35	1317140.13	0.10
332	478341.66	1316817.45	0.10
333	478373.30	1316463.82	0.10
334	478409.80	1316071.16	0.10
335	478446.13	1315672.77	0.10
336	478479.05	1315331.97	0.10
337	478514.93	1314916.44	0.10
338	478546.00	1314578.18	0.10
339	478582.45	1314180.34	0.10
340	478613.16	1313836.52	0.10
341	478648.16	1313458.05	0.10
342	478682.60	1313080.08	0.10
343	478718.32	1312686.88	0.10
344	478747.59	1312366.33	0.10
345	478778.08	1312031.21	0.10
346	478808.52	1311695.91	0.10
347	478839.86	1311348.08	0.10
348	478870.80	1311009.94	0.10
349	478900.05	1310689.01	0.10
350	478900.80	1310686.35	0.10
351	478902.50	1310684.12	0.10
352	479029.03	1310569.76	0.10
353	479031.60	1310568.23	0.10
354	479034.48	1310567.83	0.10
355	479365.88	1310588.08	0.10
356	479720.83	1310610.11	0.10
357	480078.81	1310632.20	0.10
358	480432.46	1310653.57	0.10
359	480720.50	1310491.03	0.10
360	481008.38	1310328.63	0.10
361	481297.32	1310165.41	0.10
362	481585.56	1310002.63	0.10
363	481827.20	1309866.20	0.10
364	482159.68	1309678.02	0.10
365	482162.12	1309677.15	0.10
366	482164.63	1309677.13	0.10
367	482444.14	1309723.64	0.10
368	482753.55	1309774.76	0.10
369	483011.78	1309817.61	0.10

<b>1</b>	<b>2</b>	<b>3</b>	<b>4</b>
370	483296.02	1309864.76	0.10
371	483593.67	1309804.79	0.10
372	483892.39	1309743.93	0.10
373	484191.01	1309682.91	0.10
374	484428.72	1309634.11	0.10
375	484431.14	1309634.02	0.10
376	484433.50	1309634.70	0.10
377	484768.85	1309794.44	0.10
378	485101.43	1309953.45	0.10
379	485293.14	1310045.59	0.10
380	485296.20	1310048.39	0.10
381	485297.18	1310052.38	0.10
382	485279.60	1310375.93	0.10
383	485265.83	1310616.10	0.10
384	485252.57	1310855.79	0.10
385	485252.41	1310856.98	0.10
386	485252.08	1310858.13	0.10
387	485116.97	1311222.23	0.10
388	484997.08	1311546.83	0.10
389	484873.30	1311879.01	0.10
390	484927.67	1311929.78	0.10
391	484915.67	1311942.11	0.10
392	484855.97	1311883.40	0.10
393	484855.82	1311881.93	0.10
394	484856.26	1311879.84	0.10
395	484981.36	1311540.98	0.10
396	485101.22	1311216.41	0.10
397	485234.84	1310853.32	0.10
398	485249.06	1310615.13	0.10
399	485262.83	1310374.96	0.10
400	485281.25	1310057.23	0.10
401	485094.18	1309968.60	0.10
402	484761.63	1309809.61	0.10
403	484429.01	1309651.68	0.10
404	484194.37	1309699.36	0.10
405	483895.75	1309760.38	0.10
406	483597.02	1309821.26	0.10
407	483297.75	1309882.53	0.10
408	483296.37	1309882.68	0.10
409	483294.91	1309882.57	0.10
410	483009.01	1309834.18	0.10
411	482750.80	1309791.32	0.10
412	482441.39	1309740.20	0.10
413	482165.19	1309694.65	0.10
414	481835.46	1309880.81	0.10
415	481593.81	1310017.24	0.10
416	481305.58	1310180.02	0.10
417	481016.63	1310343.24	0.10
418	480728.76	1310505.65	0.10
419	480438.48	1310670.17	0.10
420	480436.46	1310670.96	0.10
421	480434.33	1310671.13	0.10
422	480077.77	1310648.96	0.10
423	479719.79	1310626.85	0.10
424	479364.85	1310604.84	0.10
425	479037.44	1310584.94	0.10
426	478916.66	1310694.28	0.10
427	478887.52	1311011.48	0.10
428	478856.57	1311349.58	0.10
429	478825.24	1311697.42	0.10
430	478794.78	1312032.73	0.10
431	478764.31	1312367.86	0.10
432	478735.02	1312688.41	0.10
433	478699.32	1313081.60	0.10
434	478664.89	1313459.56	0.10
435	478631.07	1313838.21	0.10
436	478599.17	1314181.87	0.10
437	478562.73	1314579.72	0.10
438	478531.66	1314917.87	0.10
439	478495.79	1315333.39	0.10
440	478462.83	1315674.41	0.10
441	478426.52	1316072.68	0.10
442	478391.21	1316465.52	0.10
443	478358.39	1316818.98	0.10
444	478329.06	1317141.64	0.10
445	478292.99	1317539.30	0.10

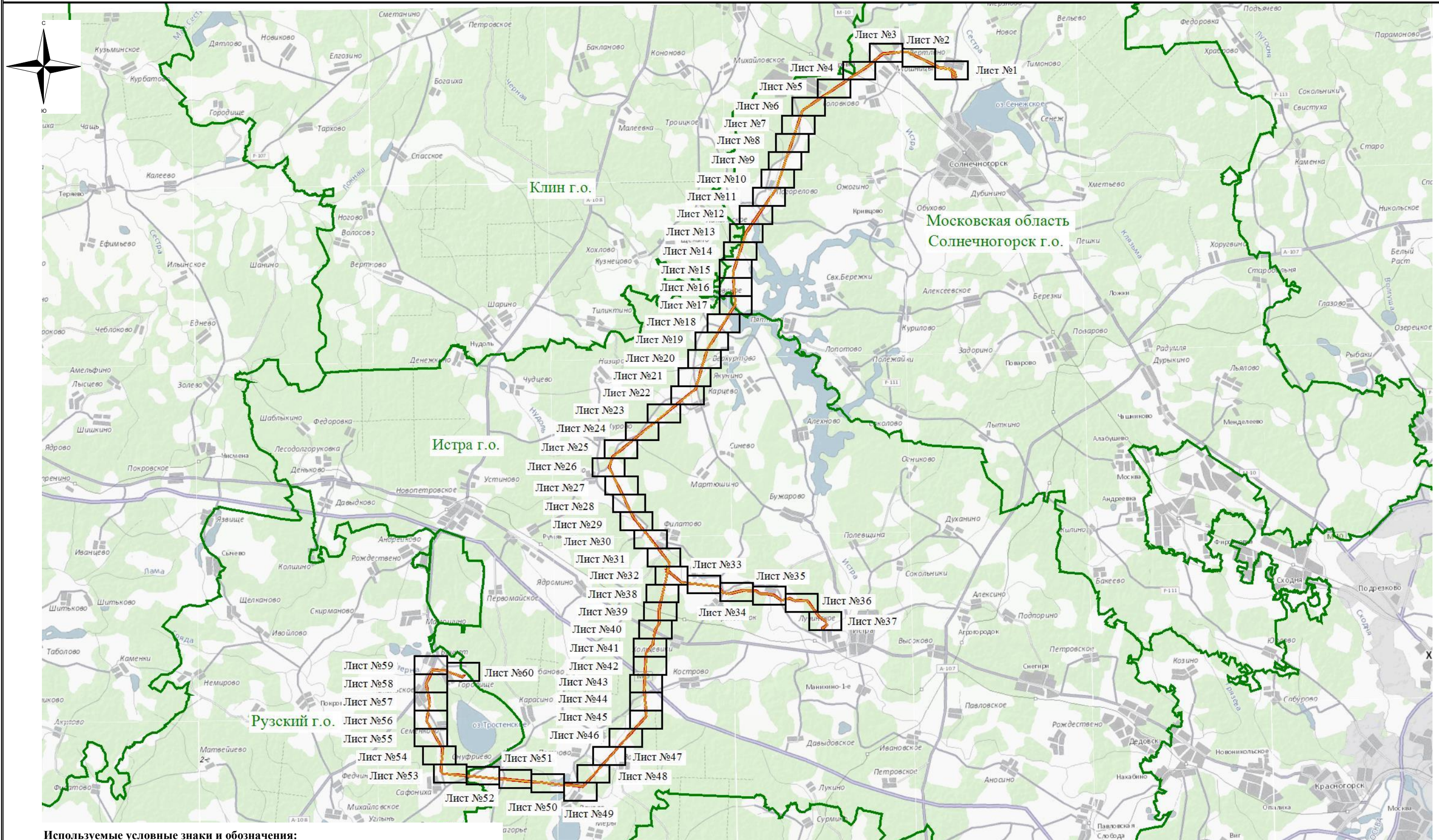
<b>1</b>	<b>2</b>	<b>3</b>	<b>4</b>
446	478258.25	1317916.94	0.10
447	478225.17	1318280.48	0.10
448	478189.90	1318668.41	0.10
449	478160.83	1318985.96	0.10
450	478131.88	1319303.71	0.10
451	478382.43	1319529.61	0.10
452	478638.65	1319760.61	0.10
453	478894.33	1319991.03	0.10
454	479146.88	1320218.60	0.10
455	479326.97	1320380.64	0.10
456	479616.67	1320641.81	0.10
457	479886.99	1320885.34	0.10
458	480072.47	1321052.33	0.10
459	480289.96	1321248.03	0.10
460	480558.93	1321488.51	0.10
461	480849.80	1321747.69	0.10
462	481049.70	1321927.39	0.10
463	481286.20	1322139.51	0.10
464	481536.21	1322363.88	0.10
465	481766.19	1322570.73	0.10
466	482000.23	1322781.35	0.10
467	482234.72	1322992.34	0.10
468	482464.34	1323199.13	0.10
469	482731.74	1323176.29	0.10
470	483055.62	1323148.52	0.10
471	483354.83	1323123.07	0.10
472	483700.42	1323093.39	0.10
473	484033.48	1323064.70	0.10
474	484033.90	1323064.68	0.10
475	484330.49	1323080.92	0.10
476	484614.33	1323096.89	0.10
477	484695.16	1323101.65	0.10
478	485116.94	1323125.14	0.10
479	485418.04	1323142.05	0.10
480	485742.68	1323160.44	0.10
481	486057.36	1323180.12	0.10
482	486370.99	1323199.58	0.10
483	486373.17	1323200.04	0.10
484	486375.10	1323201.13	0.10
485	486620.90	1323392.59	0.10
486	486864.19	1323581.29	0.10
487	487270.92	1323649.73	0.10
488	487730.75	1323727.41	0.10
489	487732.04	1323727.75	0.10
490	487733.30	1323728.31	0.10
491	487981.09	1323865.81	0.10
492	488216.01	1323994.67	0.10
493	488503.86	1323992.63	0.10
494	488841.28	1323989.13	0.10
495	489068.63	1323987.08	0.10
496	489069.42	1323987.11	0.10
497	489070.35	1323987.27	0.10
498	489442.43	1324071.35	0.10
499	489831.31	1324158.66	0.10
500	490166.96	1324233.90	0.10
501	490518.40	1324312.66	0.10
502	490805.49	1324376.79	0.10
503	491167.40	1324457.53	0.10
504	491361.26	1324500.10	0.10
505	491359.10	1324457.30	0.10
506	491387.97	1324505.57	0.10
507	491432.42	1324475.11	0.10
508	491417.31	1324505.08	0.10
509	491413.11	1324511.67	0.10
510	491527.19	1324537.59	0.10
511	491883.05	1324617.12	0.10
512	492184.23	1324378.16	0.10
513	492476.44	1324145.82	0.10
514	492748.52	1323930.13	0.10
515	493027.93	1323708.27	0.10
516	493306.26	1323487.52	0.10
517	493584.59	1323266.56	0.10
518	493869.38	1323040.49	0.10
519	494115.89	1322844.75	0.10
520	494414.77	1322607.44	0.10
521	494686.50	1322391.26	0.10



<b>1</b>	<b>2</b>	<b>3</b>	<b>4</b>
522	495008.96	1322235.53	0.10
523	495322.27	1322083.42	0.10
524	495623.07	1321937.90	0.10
525	495894.39	1321806.52	0.10
526	496229.94	1321644.24	0.10
527	496542.26	1321492.99	0.10
528	496860.06	1321339.14	0.10
529	497174.40	1321186.87	0.10
530	497488.97	1321034.23	0.10
531	497769.58	1320898.18	0.10
532	497771.89	1320897.51	0.10
533	497772.73	1320897.54	0.10
534	498175.64	1321036.03	0.10
535	498428.86	1321122.66	0.10
536	498432.52	1321124.04	0.10
537	498434.04	1321125.27	0.10
538	498667.46	1321411.16	0.10
539	498841.23	1321624.10	0.10
540	499100.64	1321941.86	0.10
541	499312.38	1322201.26	0.10
542	499575.22	1322523.81	0.10
543	499814.32	1322816.83	0.10
544	500074.50	1323135.63	0.10
545	500311.98	1323425.52	0.10
546	500572.05	1323744.88	0.10
547	500790.58	1324012.55	0.10
548	501059.96	1324342.31	0.10
549	501282.71	1324614.70	0.10
550	501551.95	1324944.36	0.10
551	501783.22	1325227.37	0.10
552	502017.18	1325513.68	0.10
553	502199.70	1325737.17	0.10
554	502471.45	1326069.52	0.10
555	502599.55	1326226.66	0.10
556	502947.46	1326328.30	0.10
557	503292.95	1326428.92	0.10
558	503640.47	1326530.19	0.10
559	503976.25	1326628.26	0.10
560	504328.99	1326731.05	0.10
561	504649.89	1326825.47	0.10
562	504972.37	1326916.82	0.10
563	505285.84	1327111.99	0.10
564	505600.44	1327306.52	0.10
565	505939.44	1327515.76	0.10
566	506276.33	1327723.94	0.10
567	506546.91	1327891.26	0.10
568	506831.73	1328066.79	0.10
569	507099.49	1328232.15	0.10
570	507348.83	1328386.19	0.10
571	507796.08	1328661.66	0.10
572	508143.81	1328638.46	0.10
573	508431.58	1328619.18	0.10
574	508774.74	1328596.56	0.10
575	509119.43	1328572.91	0.10
576	509349.19	1328557.45	0.10
577	509765.98	1328529.89	0.10
578	510146.01	1328652.20	0.10
579	510517.25	1328771.70	0.10
580	510877.50	1328887.82	0.10
581	511192.77	1328989.30	0.10
582	511573.08	1329111.59	0.10
583	511929.68	1329226.16	0.10
584	512219.98	1329319.81	0.10
585	512433.11	1329468.00	0.10
586	512717.79	1329665.40	0.10
587	512915.13	1329802.71	0.10
588	513359.35	1330111.34	0.10
589	513571.52	1330258.59	0.10
590	513814.10	1330427.07	0.10
591	514068.25	1330603.71	0.10
592	514302.20	1330765.92	0.10
593	514613.74	1330982.15	0.10
594	514837.18	1331136.64	0.10
595	515220.28	1331267.86	0.10
596	515588.64	1331392.48	0.10
597	515991.84	1331530.29	0.10

<b>1</b>	<b>2</b>	<b>3</b>	<b>4</b>
598	516320.69	1331642.07	0.10
599	516699.03	1331770.62	0.10
600	516891.72	1331836.17	0.10
601	517215.67	1331945.60	0.10
602	517598.97	1332076.83	0.10
603	517967.05	1332202.00	0.10
604	518297.67	1332314.30	0.10
605	518673.61	1332442.02	0.10
606	519028.52	1332562.53	0.10
607	519406.90	1332690.66	0.10
608	519754.35	1332808.26	0.10
609	519756.13	1332809.28	0.10
610	519757.95	1332811.32	0.10
611	519979.45	1333139.35	0.10
612	520189.02	1333449.63	0.10
613	520425.05	1333799.01	0.10
614	520638.11	1334114.14	0.10
615	520841.55	1334415.00	0.10
616	521033.34	1334698.94	0.10
617	521225.28	1334983.12	0.10
618	521416.15	1335265.16	0.10
619	521607.40	1335548.51	0.10
620	521801.81	1335835.20	0.10
621	521980.89	1336100.52	0.10
622	522149.19	1336350.51	0.10
623	522346.47	1336642.14	0.10
624	522527.09	1336910.01	0.10
625	522731.34	1337143.29	0.10
626	522926.11	1337366.89	0.10
627	523126.11	1337594.68	0.10
628	523240.07	1337768.16	0.10
629	523242.37	1337771.76	0.10
630	523242.94	1337774.06	0.10
631	523273.49	1338152.07	0.10
632	523303.85	1338523.95	0.10
633	523325.34	1338787.09	0.10
634	523363.42	1339245.78	0.10
635	523363.23	1339248.21	0.10
636	523361.84	1339251.49	0.10
637	523222.13	1339533.31	0.10
638	523059.02	1339863.00	0.10
639	522879.83	1340225.02	0.10
640	522710.01	1340568.82	0.10
641	522532.27	1340930.21	0.10
642	522370.77	1341257.03	0.10
643	522369.85	1341258.50	0.10
644	522370.87	1341510.24	0.10
645	522370.52	1341511.68	0.10
646	522366.33	1341518.35	0.10
647	522332.63	1341650.59	0.10
648	522295.92	1341905.18	0.10
649	522295.16	1341908.30	0.10
650	522292.81	1341912.04	0.10
651	522132.25	1342174.94	0.10
652	522130.13	1342178.33	0.10
653	522129.71	1342178.67	0.10
654	522127.31	1342179.59	0.10
655	521841.46	1342242.93	0.10
656	521839.21	1342243.02	0.10
657	521838.68	1342242.87	0.10
658	521838.24	1342242.57	0.10
659	521790.55	1342074.57	0.10
660	521790.72	1342072.39	0.10
661	521791.04	1342071.88	0.10
662	521793.71	1342070.33	0.10
663	521862.21	1342052.95	0.10
1	521863.93	1342065.60	0.10

Схема расположения границ публичного сервитута

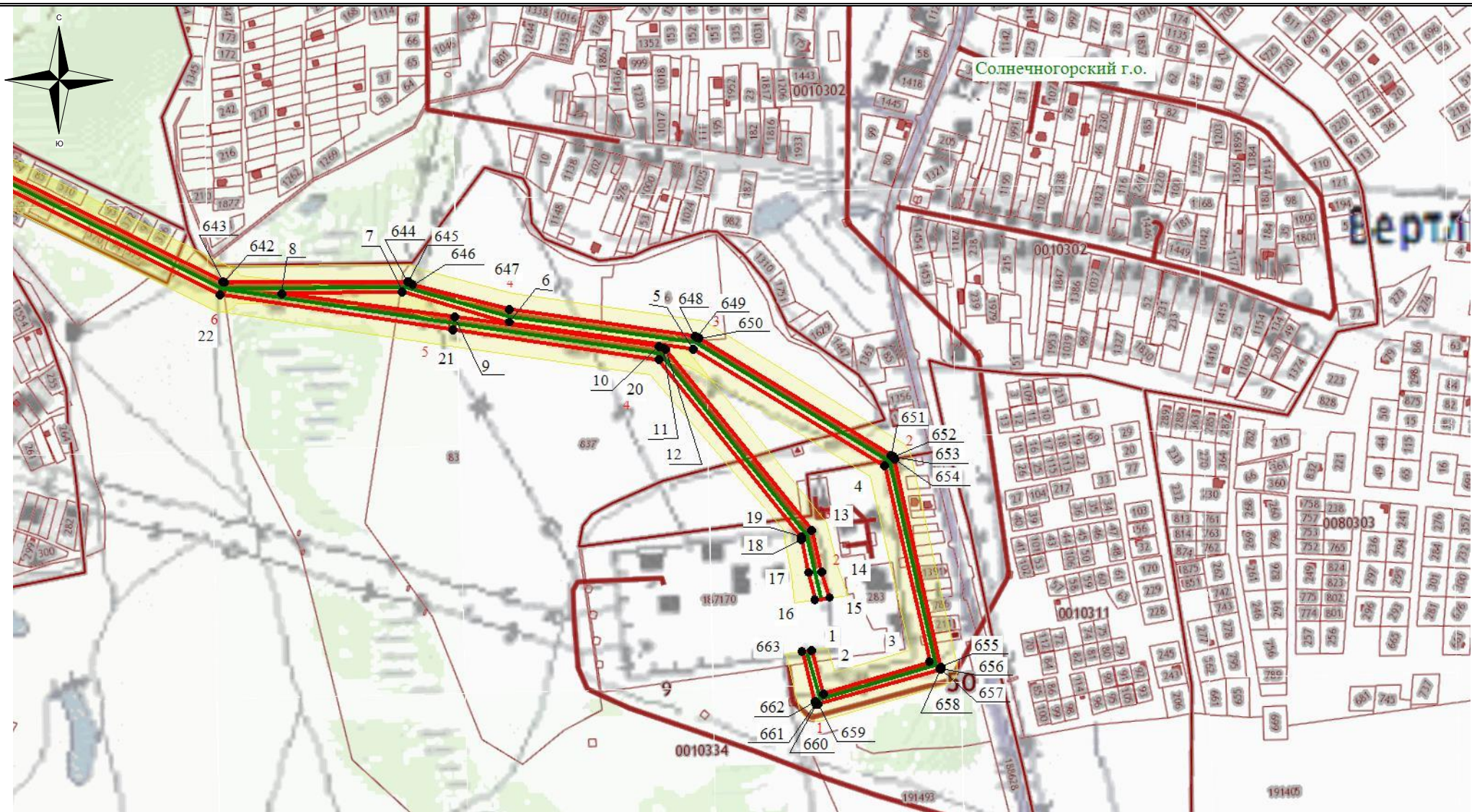


Используемые условные знаки и обозначения:

- - обозначение границы публичного сервитута
- - обозначение границы охранной зоны линии электропередачи
- - обозначение муниципального образования

М 1:220000

### Схема расположения границ публичного сервитута



#### Используемые условные знаки и обозначения:

- - обозначение границы кадастрового квартала
- обозначение границы земельного участка
- - обозначение линии электропередачи
- - обозначение границы муниципального образования

- обозначение границы охранной зоны линии электропередачи
- 22 - обозначение характерной точки границы публичного сервитута
- - обозначение границы публичного сервитута
- 55:00:0000000 - обозначение номера кадастрового квартала
- :19 - обозначение кадастрового номера земельного участка
- Солнечногорск ГО - обозначение муниципального образования

Масштаб 1:7500

### Схема расположения границ публичного сервитута



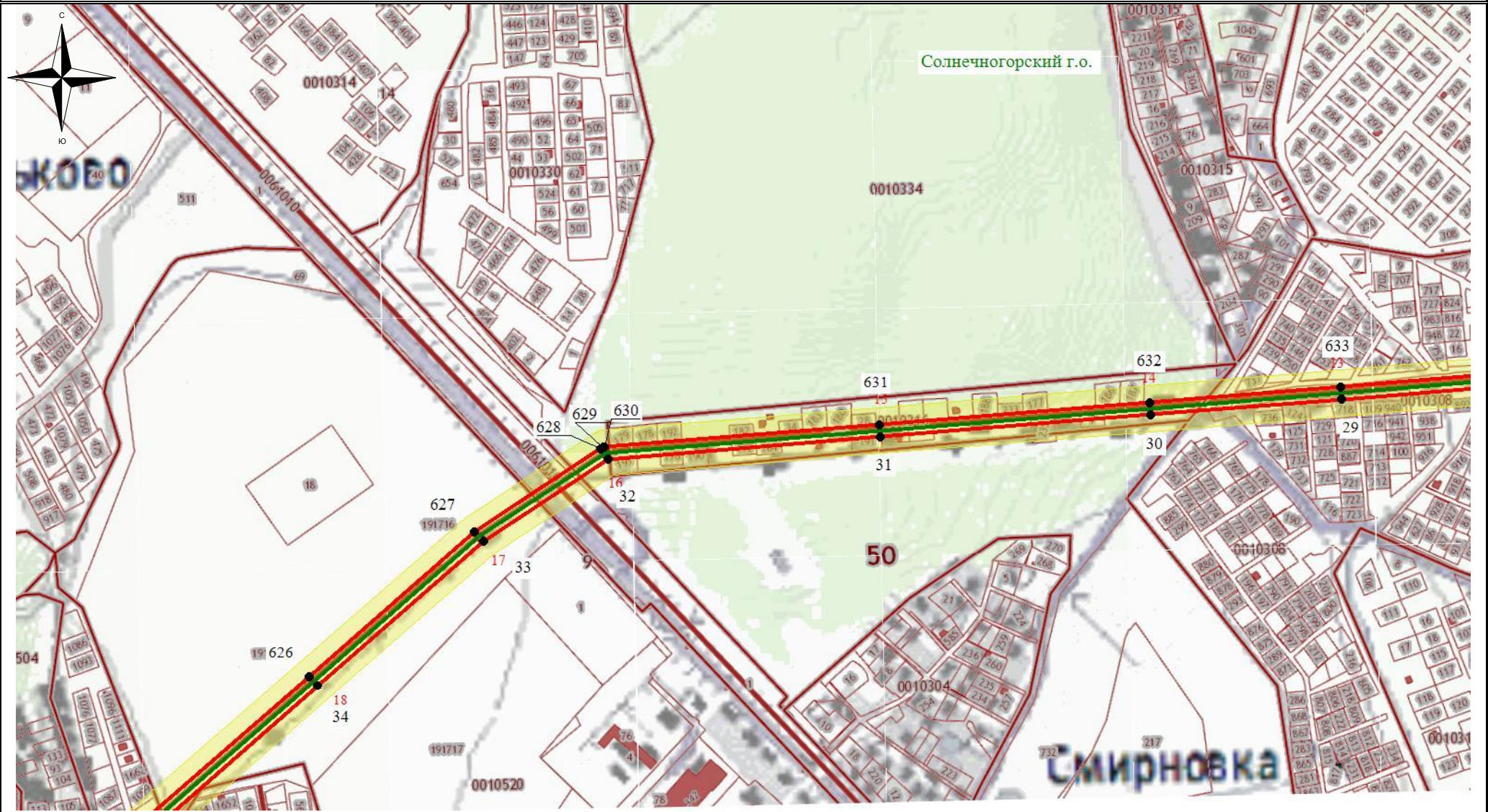
**Используемые условные знаки и обозначения:**

- обозначение границы кадастрового квартала
- обозначение границы земельного участка
- обозначение линии электропередачи
- обозначение границы муниципального образования

- обозначение границы охранной зоны линии электропередачи
- 22 - обозначение характерной точки границы публичного сервитута
- обозначение границы публичного сервитута
- 55:00:0000000** - обозначение номера кадастрового квартала
- :19** - обозначение кадастрового номера земельного участка
- Солнечногорск ГО** - обозначение муниципального образования

Масштаб 1:7500

### Схема расположения границ публичного сервитута



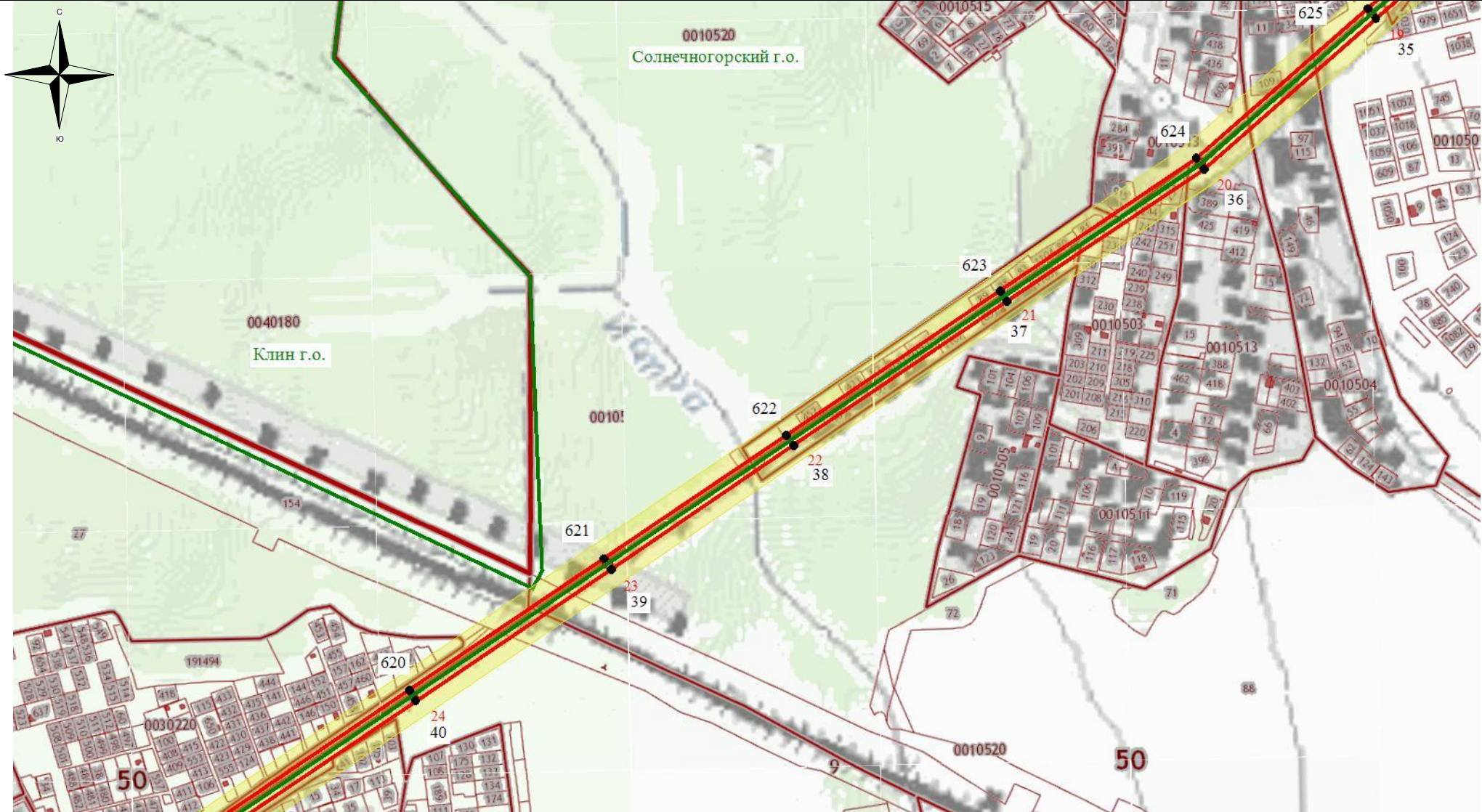
**Используемые условные знаки и обозначения:**

- - обозначение границы кадастрового квартала
- обозначение границы земельного участка
- - обозначение линии электропередачи
- - обозначение границы муниципального образования

- обозначение границы охранной зоны линии электропередачи
- 22 - обозначение характерной точки границы публичного сервитута
- - обозначение границы публичного сервитута
- 55:00:0000000 - обозначение номера кадастрового квартала
- :19 - обозначение кадастрового номера земельного участка
- Солнечногорск ГО - обозначение муниципального образования

Масштаб 1:7500

### Схема расположения границ публичного сервитута



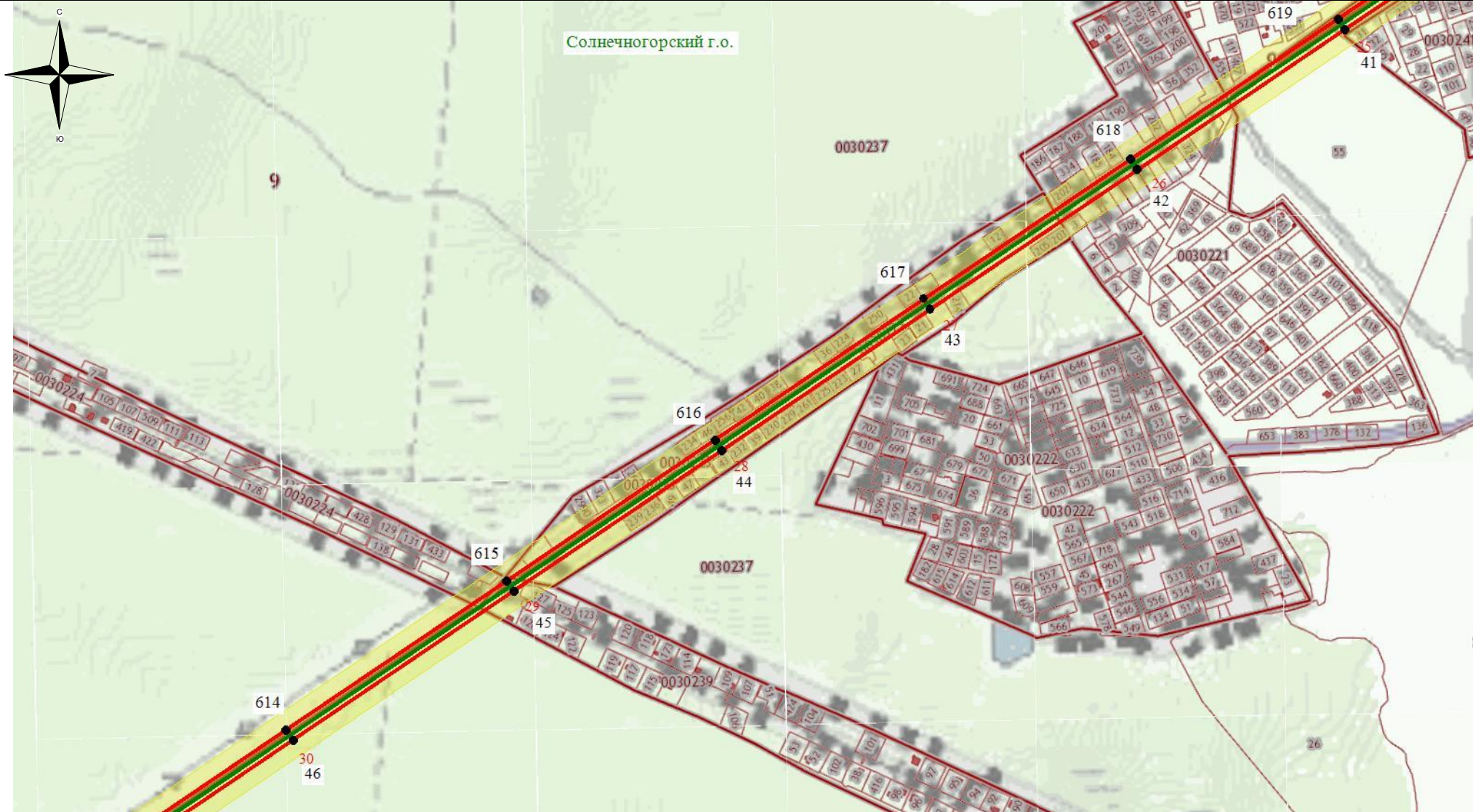
#### Используемые условные знаки и обозначения:

- - обозначение границы кадастрового квартала
- обозначение границы земельного участка
- - обозначение линии электропередачи
- - обозначение границы муниципального образования

- обозначение границы охранной зоны линии электропередачи
- 22 - обозначение характерной точки границы публичного сервитута
- - обозначение границы публичного сервитута
- 55:00:0000000 - обозначение номера кадастрового квартала
- :19 - обозначение кадастрового номера земельного участка
- Солнечногорск ГО - обозначение муниципального образования

Масштаб 1:7500

### Схема расположения границ публичного сервитута



**Используемые условные знаки и обозначения:**

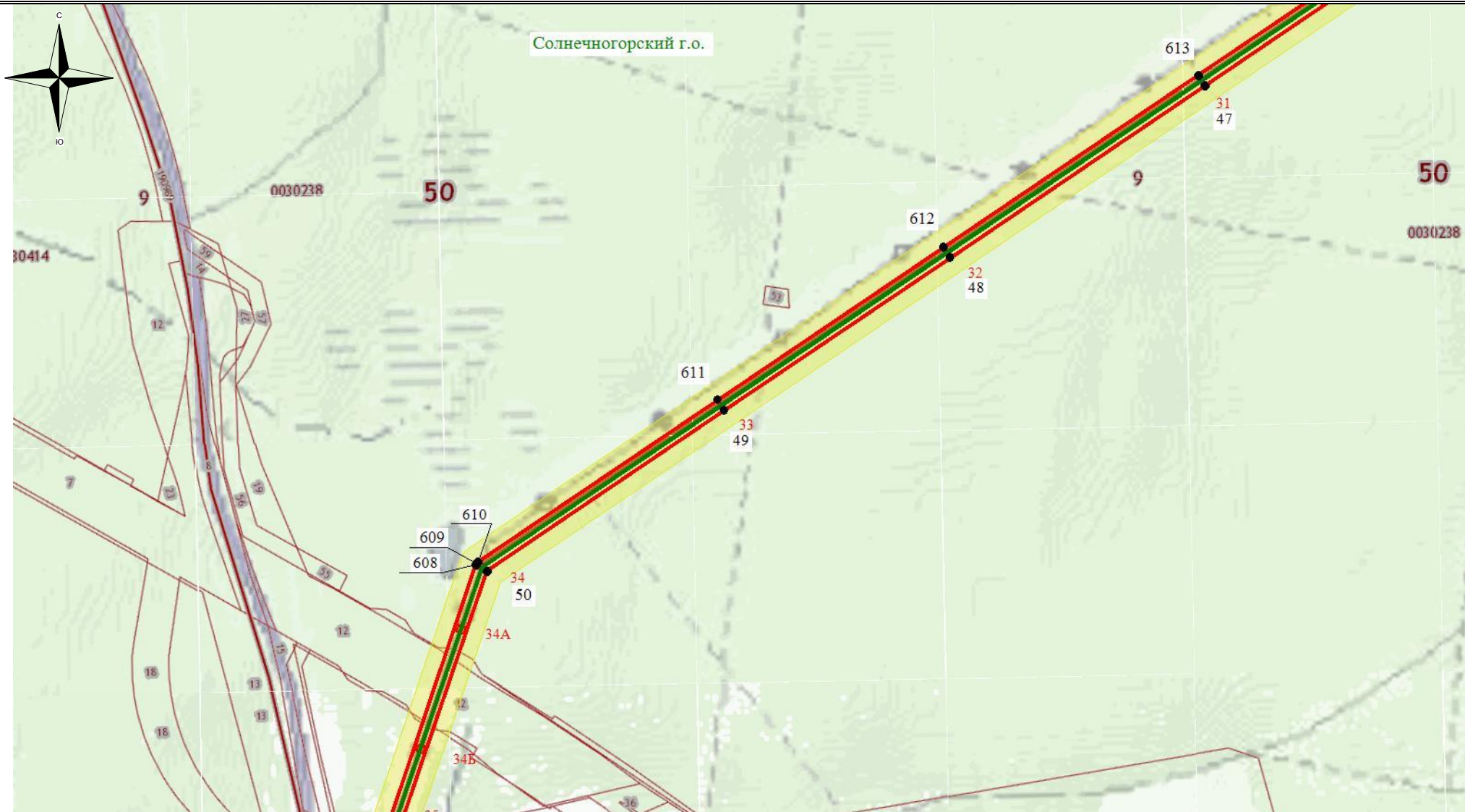
- обозначение границы кадастрового квартала
- обозначение границы земельного участка
- обозначение линии электропередачи
- обозначение границы муниципального образования

- обозначение границы охранной зоны линии электропередачи
- 22 - обозначение характерной точки границы публичного сервитута
- обозначение границы публичного сервитута
- 55:00:0000000** - обозначение номера кадастрового квартала
- :19** - обозначение кадастрового номера земельного участка
- Солнечногорск ГО** - обозначение муниципального образования





Масштаб 1:7500






### Схема расположения границ публичного сервитута



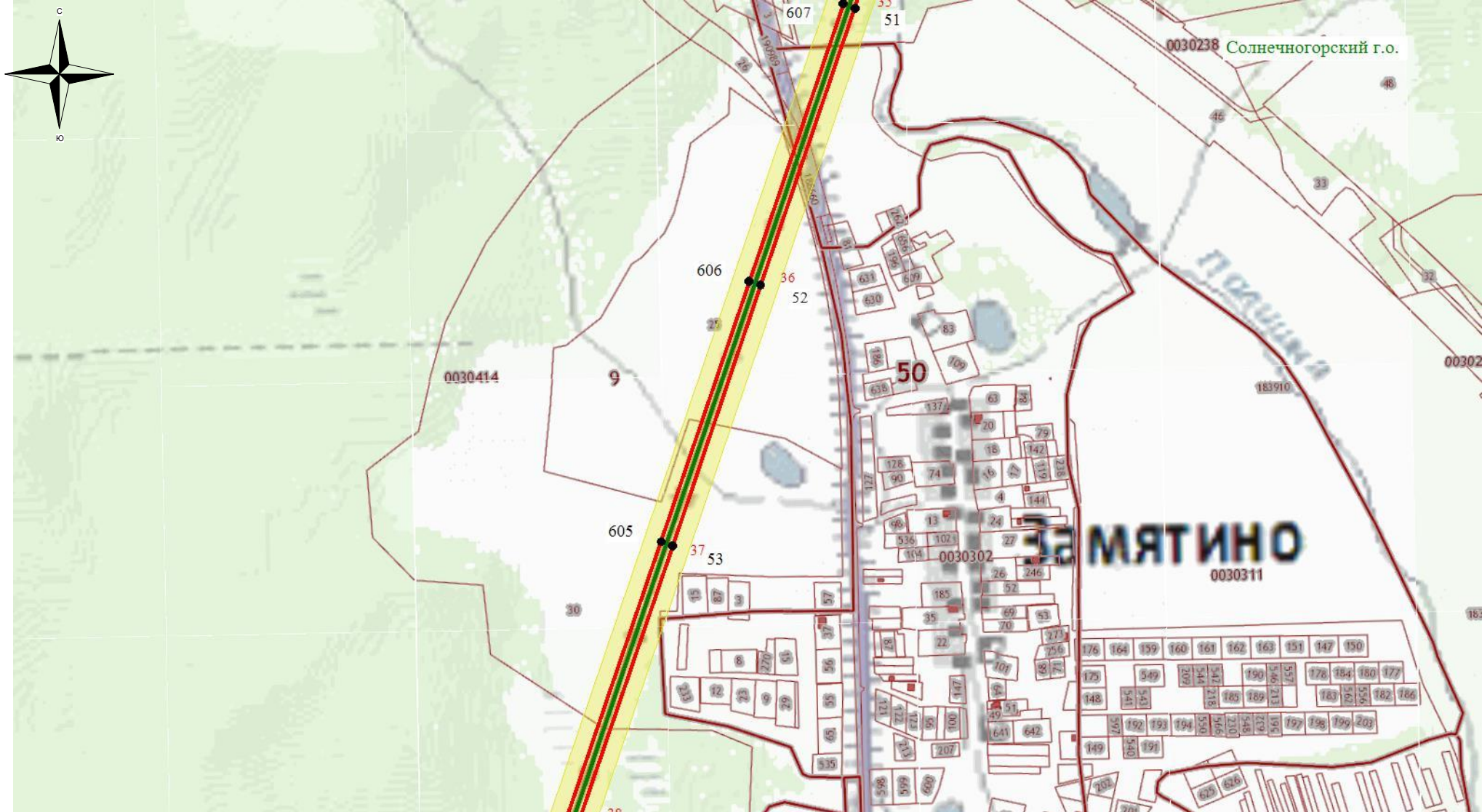
**Используемые условные знаки и обозначения:**

-  - обозначение границы кадастрового квартала
-  - обозначение границы земельного участка
-  - обозначение линии электропередачи
-  - обозначение границы муниципального образования

-  - обозначение границы охранной зоны линии электропередачи
-  - обозначение характерной точки границы публичного сервитута
-  - обозначение границы публичного сервитута
- 55:00:000000** - обозначение номера кадастрового квартала
- :19** - обозначение кадастрового номера земельного участка
- Солнечногорск ГО** - обозначение муниципального образования

Масштаб 1:7500

### Схема расположения границ публичного сервитута



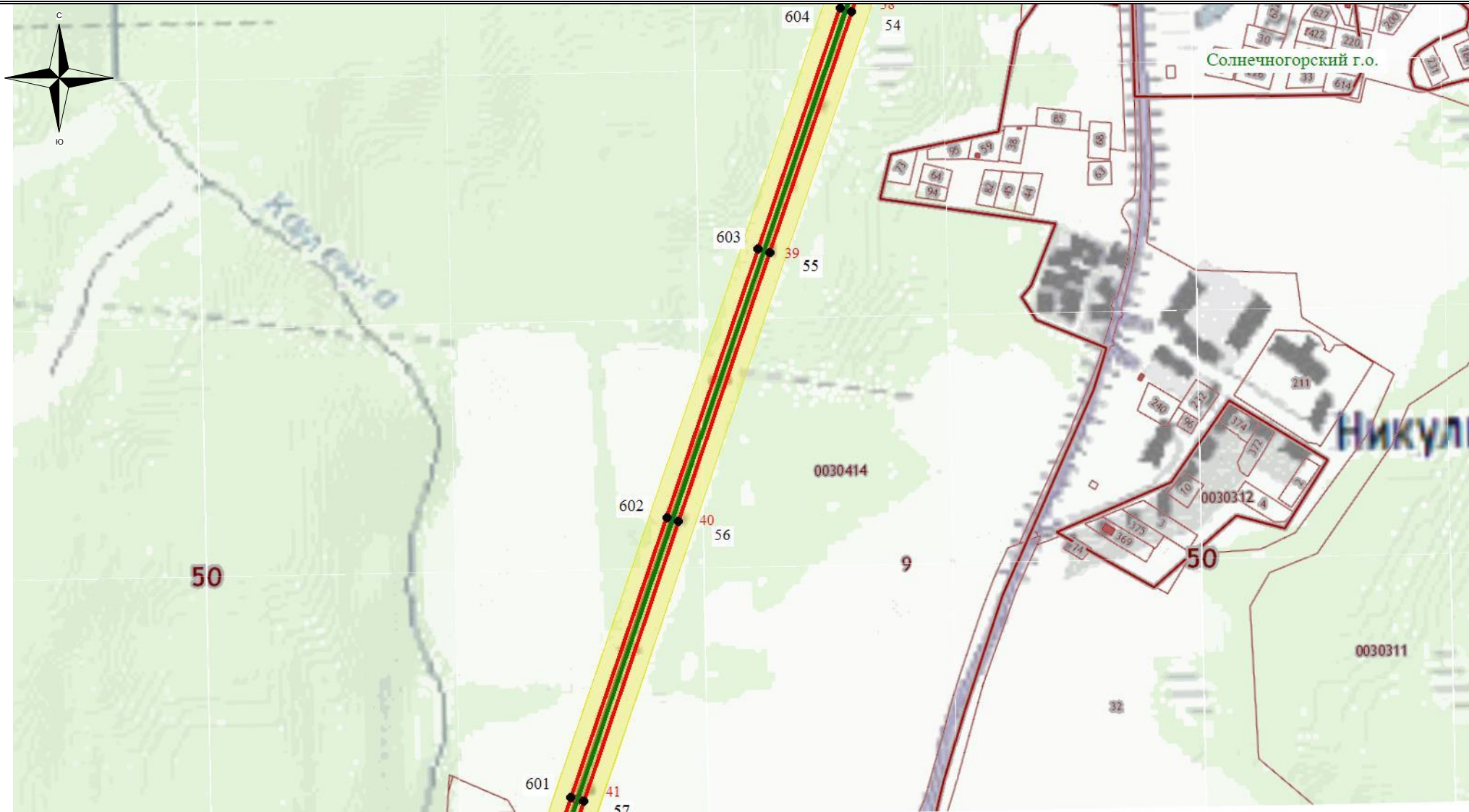
#### Используемые условные знаки и обозначения:

- - обозначение границы кадастрового квартала
- обозначение границы земельного участка
- - обозначение линии электропередачи
- - обозначение границы муниципального образования

- обозначение границы охранной зоны линии электропередачи
- 22 - обозначение характерной точки границы публичного сервитута
- - обозначение границы публичного сервитута
- 55:00:0000000 - обозначение номера кадастрового квартала
- :19 - обозначение кадастрового номера земельного участка
- Солнечногорск ГО - обозначение муниципального образования

Масштаб 1:7500

### Схема расположения границ публичного сервитута



**Используемые условные знаки и обозначения:**

- - обозначение границы кадастрового квартала
- обозначение границы земельного участка
- - обозначение линии электропередачи
- - обозначение границы муниципального образования

- обозначение границы охранной зоны линии электропередачи
- 22 - обозначение характерной точки границы публичного сервитута
- - обозначение границы публичного сервитута
- 55:00:0000000 - обозначение номера кадастрового квартала
- :19 - обозначение кадастрового номера земельного участка
- Солнечногорск ГО - обозначение муниципального образования

Масштаб 1:7500

### Схема расположения границ публичного сервитута



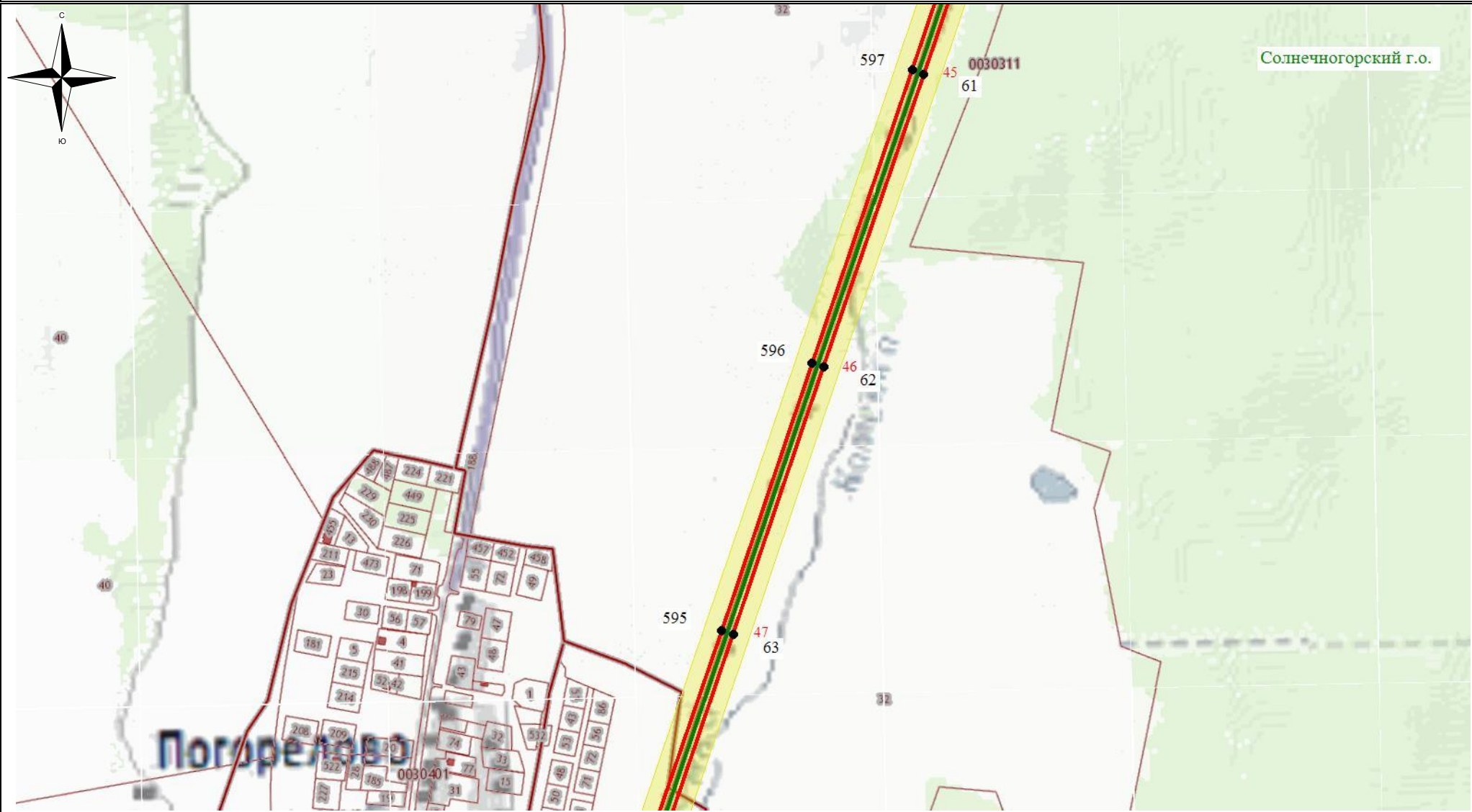
**Используемые условные знаки и обозначения:**

- - обозначение границы кадастрового квартала
- обозначение границы земельного участка
- - обозначение линии электропередачи
- - обозначение границы муниципального образования

- обозначение границы охранной зоны линии электропередачи
- 22 - обозначение характерной точки границы публичного сервитута
- - обозначение границы публичного сервитута
- 55:00:0000000 - обозначение номера кадастрового квартала
- :19 - обозначение кадастрового номера земельного участка
- Солнечногорск ГО - обозначение муниципального образования

Масштаб 1:7500

### Схема расположения границ публичного сервитута



Солнечногорский г.о.

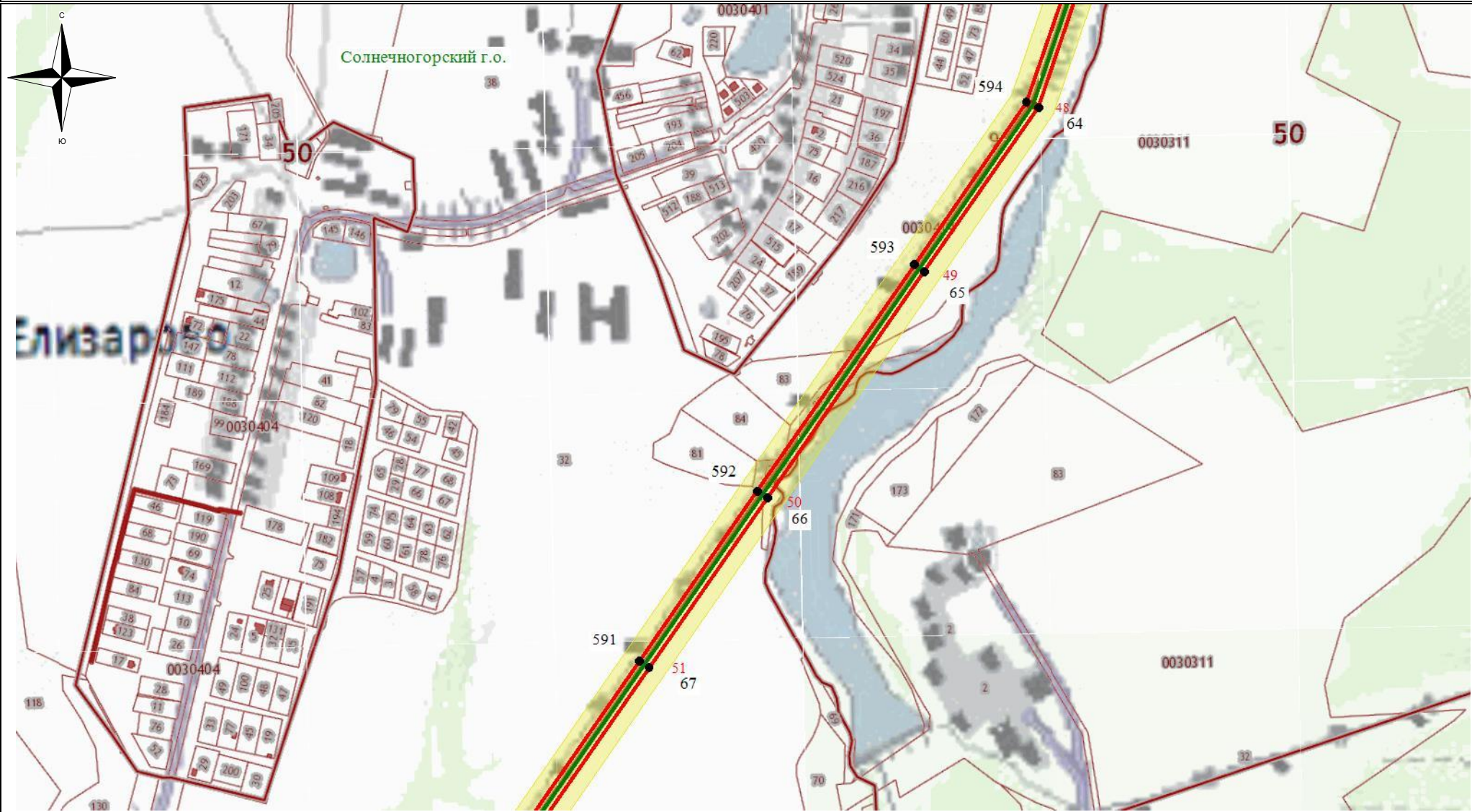
**Используемые условные знаки и обозначения:**

- - обозначение границы кадастрового квартала
- обозначение границы земельного участка
- - обозначение линии электропередачи
- - обозначение границы муниципального образования

- обозначение границы охранной зоны линии электропередачи
- 22 - обозначение характерной точки границы публичного сервитута
- - обозначение границы публичного сервитута
- 55:00:0000000 - обозначение номера кадастрового квартала
- :19 - обозначение кадастрового номера земельного участка
- Солнечногорск ГО - обозначение муниципального образования

Масштаб 1:7500

### Схема расположения границ публичного сервитута



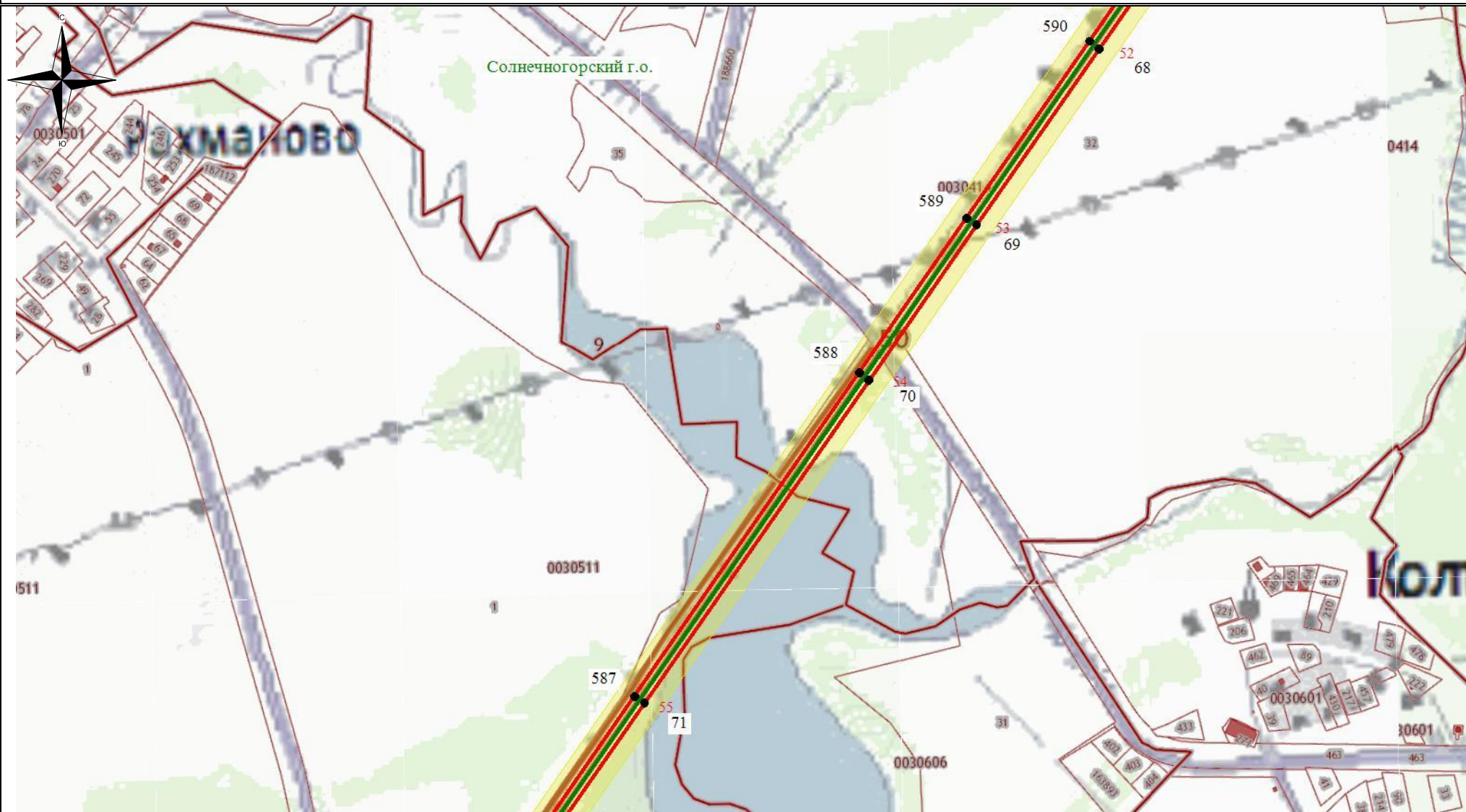
**Используемые условные знаки и обозначения:**

- - обозначение границы кадастрового квартала
- обозначение границы земельного участка
- - обозначение линии электропередачи
- - обозначение границы муниципального образования

- обозначение границы охранной зоны линии электропередачи
- 22 - обозначение характерной точки границы публичного сервитута
- - обозначение границы публичного сервитута
- 55:00:0000000 - обозначение номера кадастрового квартала
- :19 - обозначение кадастрового номера земельного участка
- Солнечногорск ГО - обозначение муниципального образования

Масштаб 1:7500

### Схема расположения границ публичного сервитута



**Используемые условные знаки и обозначения:**

- - обозначение границы кадастрового квартала
- обозначение границы земельного участка
- - обозначение линии электропередачи
- - обозначение границы муниципального образования

- обозначение границы охранной зоны линии электропередачи
- 22 - обозначение характерной точки границы публичного сервитута
- - обозначение границы публичного сервитута
- 55:00:0000000 - обозначение номера кадастрового квартала
- :19 - обозначение кадастрового номера земельного участка
- Солнечногорск ГО - обозначение муниципального образования

Масштаб 1:7500

### Схема расположения границ публичного сервитута



**Используемые условные знаки и обозначения:**

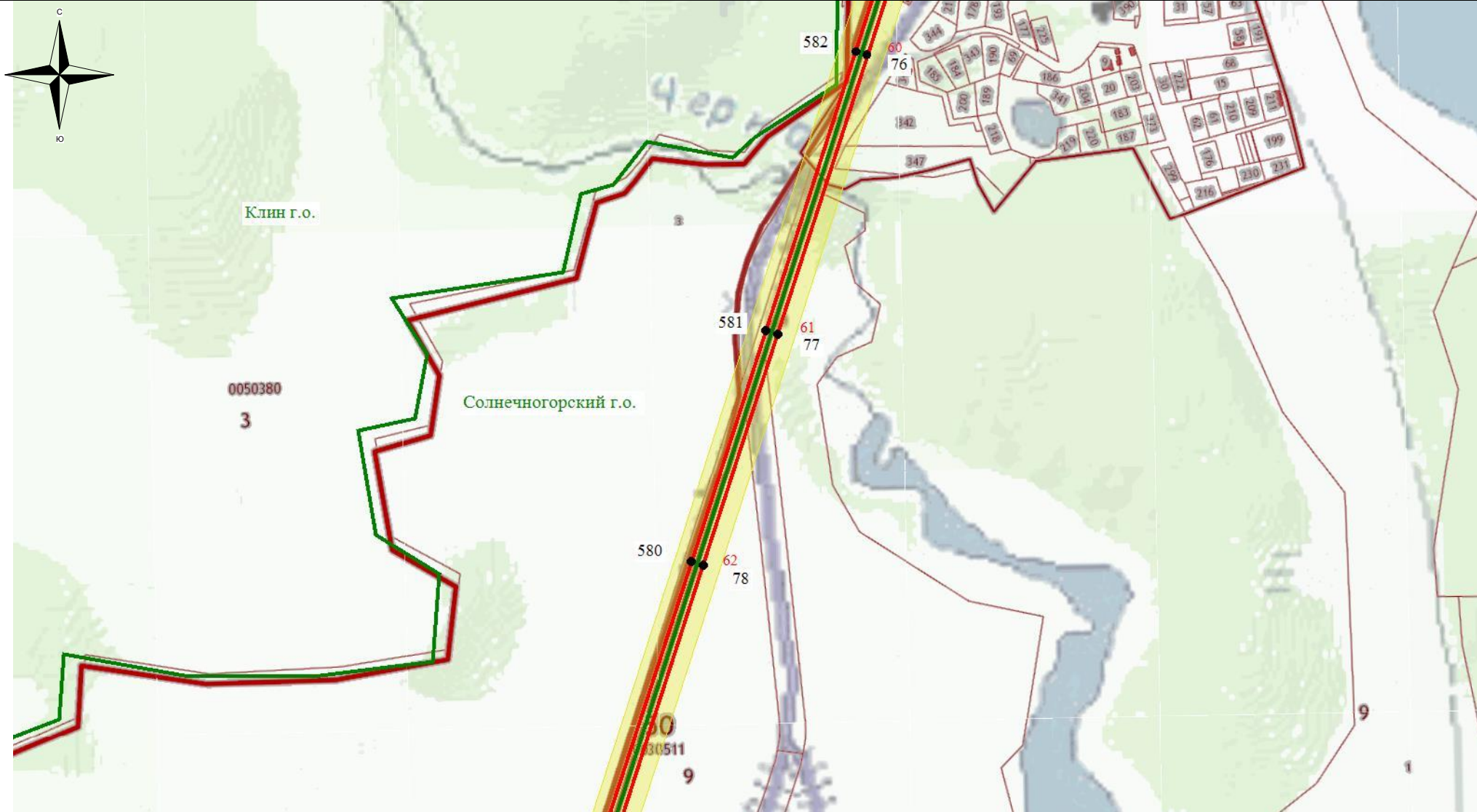
- - обозначение границы кадастрового квартала
- обозначение границы земельного участка
- - обозначение линии электропередачи
- - обозначение границы муниципального образования

- обозначение границы охранной зоны линии электропередачи
- 22 - обозначение характерной точки границы публичного сервитута
- - обозначение границы публичного сервитута
- 55:00:0000000 - обозначение номера кадастрового квартала
- :19 - обозначение кадастрового номера земельного участка
- Солнечногорск ГО - обозначение муниципального образования

Масштаб 1:7500



### Схема расположения границ публичного сервитута



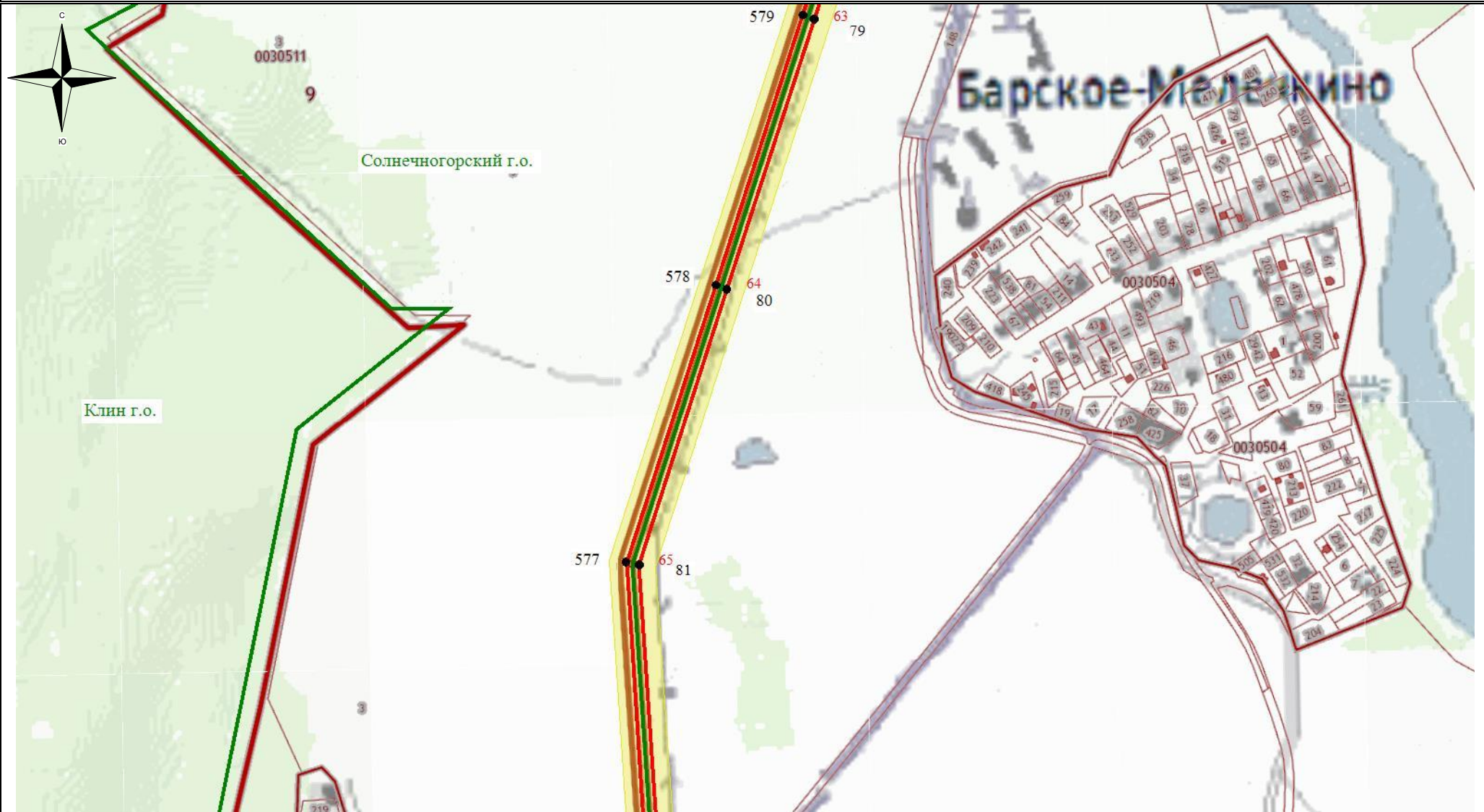
#### Используемые условные знаки и обозначения:

- - обозначение границы кадастрового квартала
- обозначение границы земельного участка
- - обозначение линии электропередачи
- - обозначение границы муниципального образования

- обозначение границы охранной зоны линии электропередачи
- 22 - обозначение характерной точки границы публичного сервитута
- - обозначение границы публичного сервитута
- 55:00:0000000 - обозначение номера кадастрового квартала
- :19 - обозначение кадастрового номера земельного участка
- Солнечногорск ГО - обозначение муниципального образования

Масштаб 1:7500

Схема расположения границ публичного сервитута



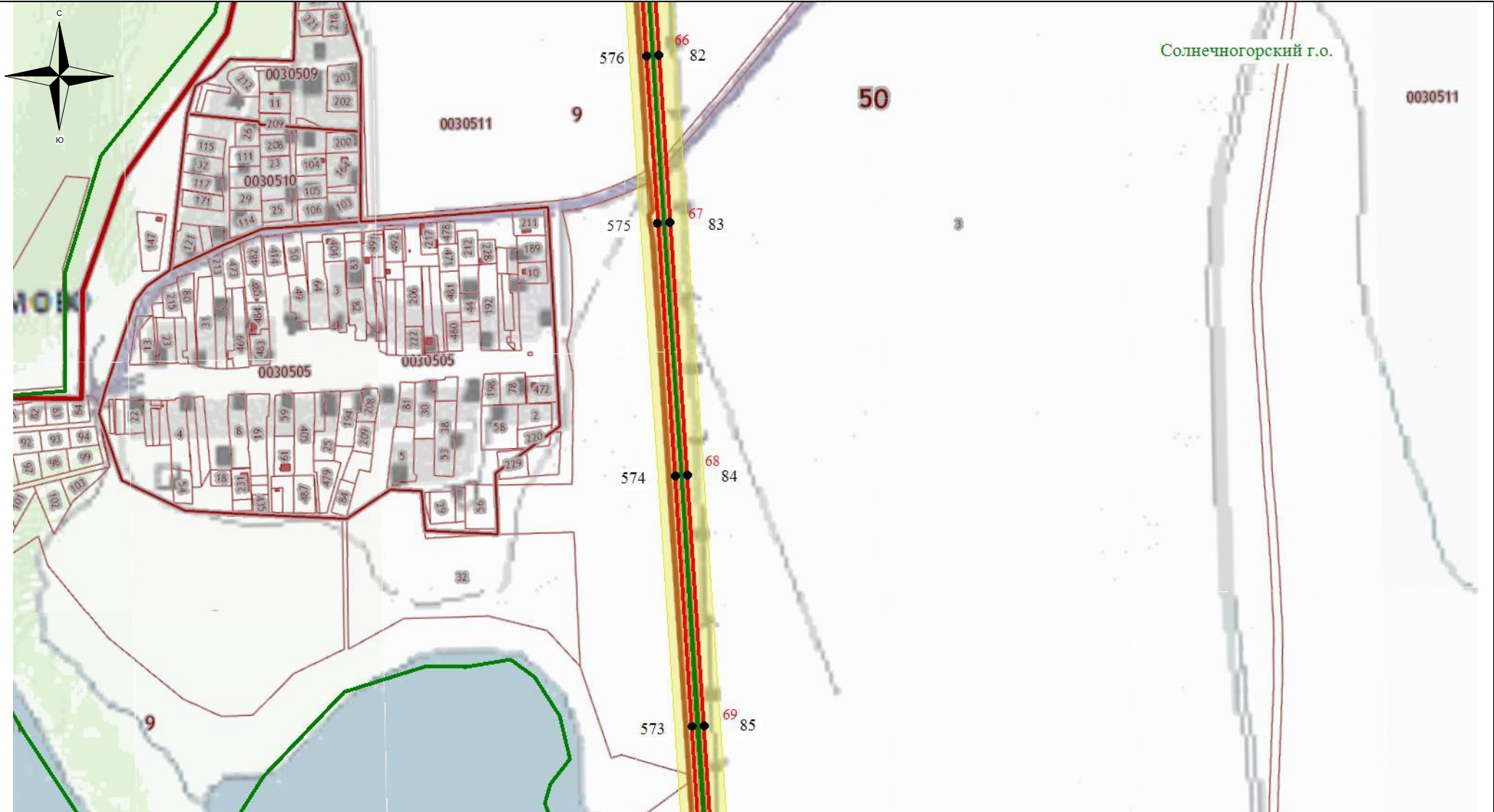
Используемые условные знаки и обозначения:

- - обозначение границы кадастрового квартала
- обозначение границы земельного участка
- - обозначение линии электропередачи
- - обозначение границы муниципального образования

- обозначение границы охранной зоны линии электропередачи
- 22 - обозначение характерной точки границы публичного сервитута
- - обозначение границы публичного сервитута
- 55:00:0000000 - обозначение номера кадастрового квартала
- :19 - обозначение кадастрового номера земельного участка
- Солнечногорск ГО - обозначение муниципального образования

Масштаб 1:7500

### Схема расположения границ публичного сервитута



**Используемые условные знаки и обозначения:**

- - обозначение границы кадастрового квартала
- обозначение границы земельного участка
- - обозначение линии электропередачи
- - обозначение границы муниципального образования

- обозначение границы охранной зоны линии электропередачи
- 22 - обозначение характерной точки границы публичного сервитута
- - обозначение границы публичного сервитута
- 55:00:0000000 - обозначение номера кадастрового квартала
- :19 - обозначение кадастрового номера земельного участка
- Солнечногорск ГО - обозначение муниципального образования

Масштаб 1:7500

### Схема расположения границ публичного сервитута



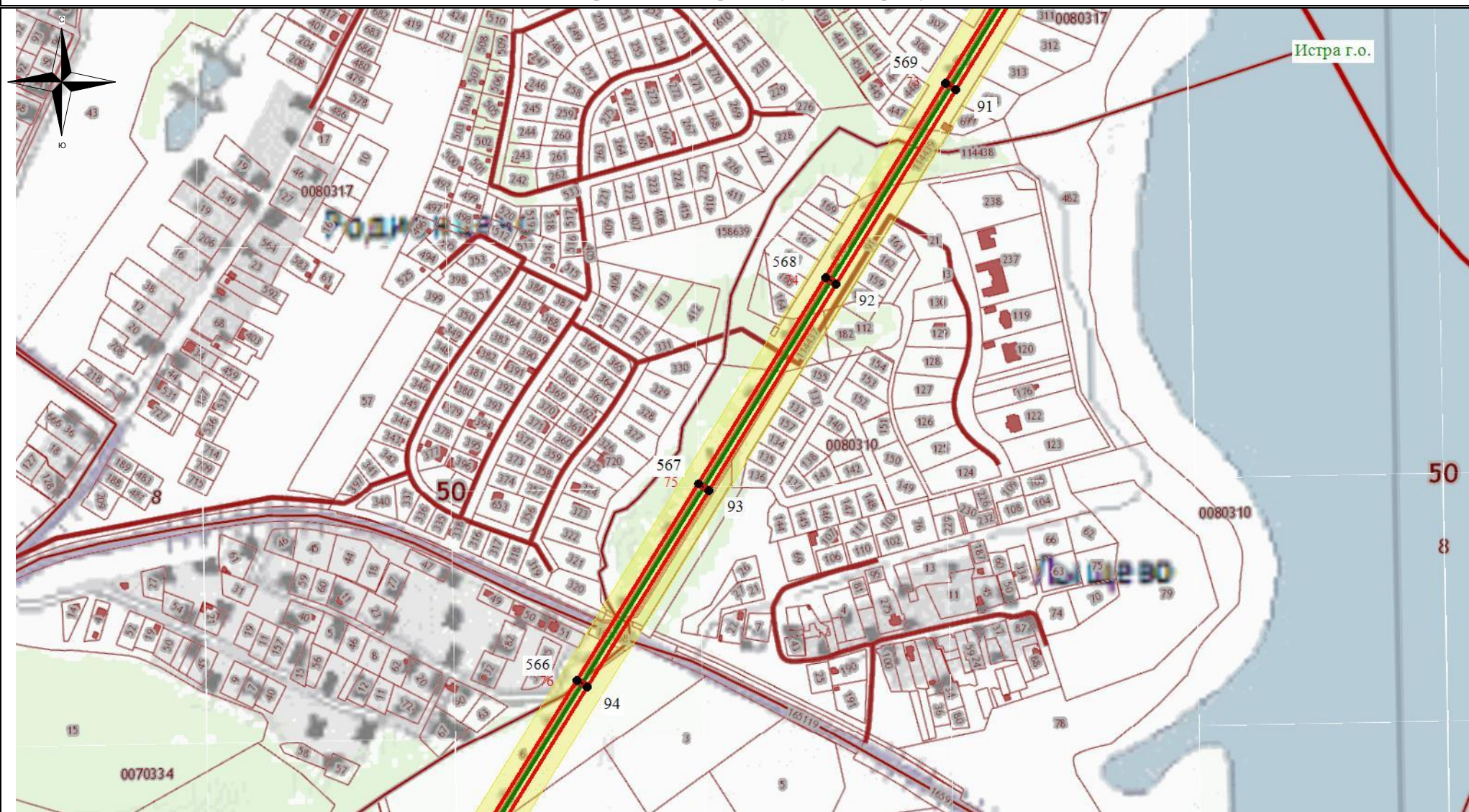
**Используемые условные знаки и обозначения:**

- - обозначение границы кадастрового квартала
- обозначение границы земельного участка
- - обозначение линии электропередачи
- - обозначение границы муниципального образования

- обозначение границы охранной зоны линии электропередачи
- 22 - обозначение характерной точки границы публичного сервитута
- - обозначение границы публичного сервитута
- 55:00:0000000 - обозначение номера кадастрового квартала
- :19 - обозначение кадастрового номера земельного участка
- Солнечногорск ГО - обозначение муниципального образования

Масштаб 1:7500

### Схема расположения границ публичного сервитута



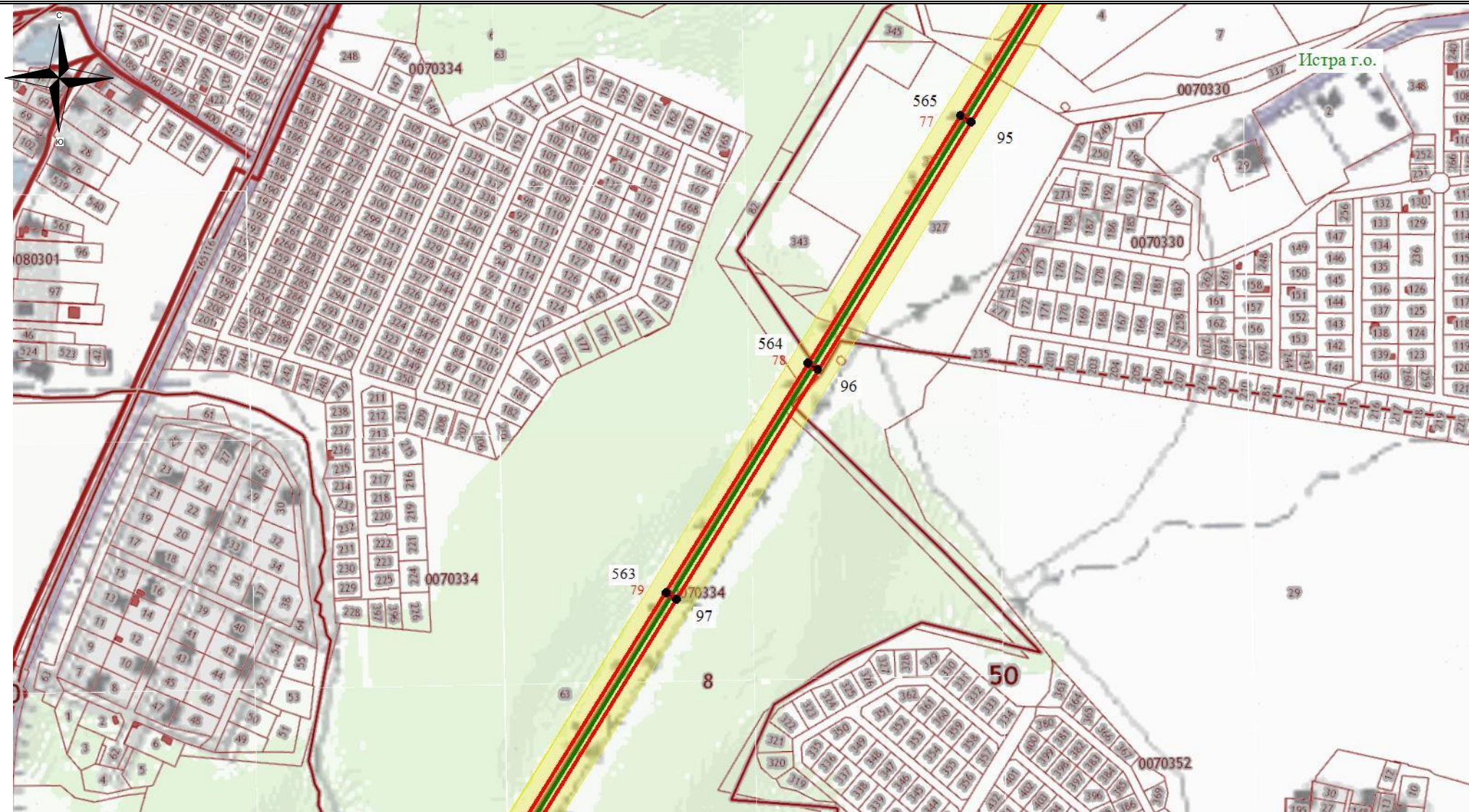
#### Используемые условные знаки и обозначения:

- - обозначение границы кадастрового квартала
- обозначение границы земельного участка
- - обозначение линии электропередачи
- - обозначение границы муниципального образования

- обозначение границы охранной зоны линии электропередачи
- 22 - обозначение характерной точки границы публичного сервитута
- - обозначение границы публичного сервитута
- 55:00:0000000 - обозначение номера кадастрового квартала
- :19 - обозначение кадастрового номера земельного участка
- Солнечногорск ГО - обозначение муниципального образования

Масштаб 1:7500

### Схема расположения границ публичного сервитута



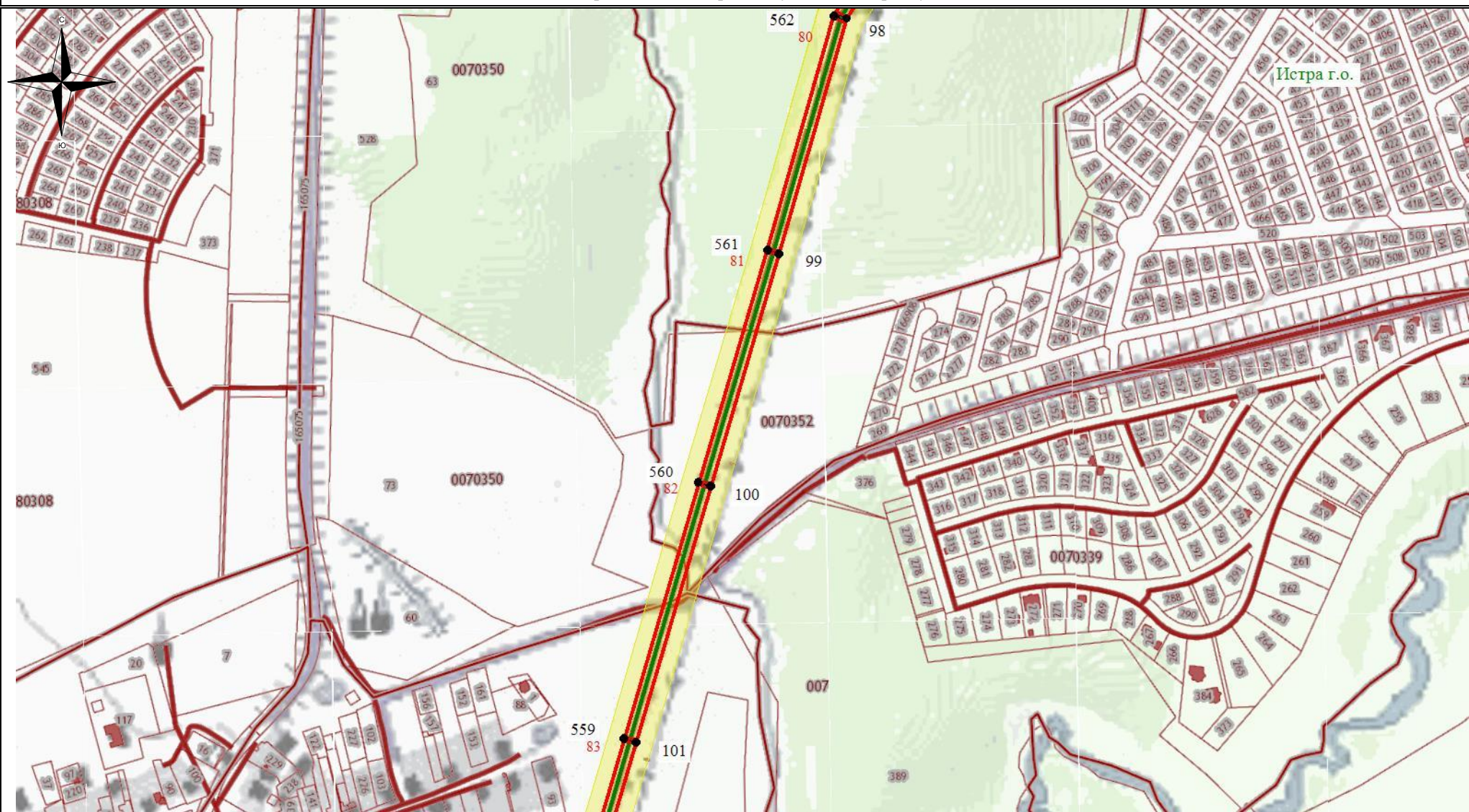
**Используемые условные знаки и обозначения:**

- - обозначение границы кадастрового квартала
- обозначение границы земельного участка
- - обозначение линии электропередачи
- - обозначение границы муниципального образования

- обозначение границы охранной зоны линии электропередачи
- 22 - обозначение характерной точки границы публичного сервитута
- - обозначение границы публичного сервитута
- 55:00:0000000 - обозначение номера кадастрового квартала
- :19 - обозначение кадастрового номера земельного участка
- Солнечногорск ГО - обозначение муниципального образования

Масштаб 1:7500

### Схема расположения границ публичного сервитута



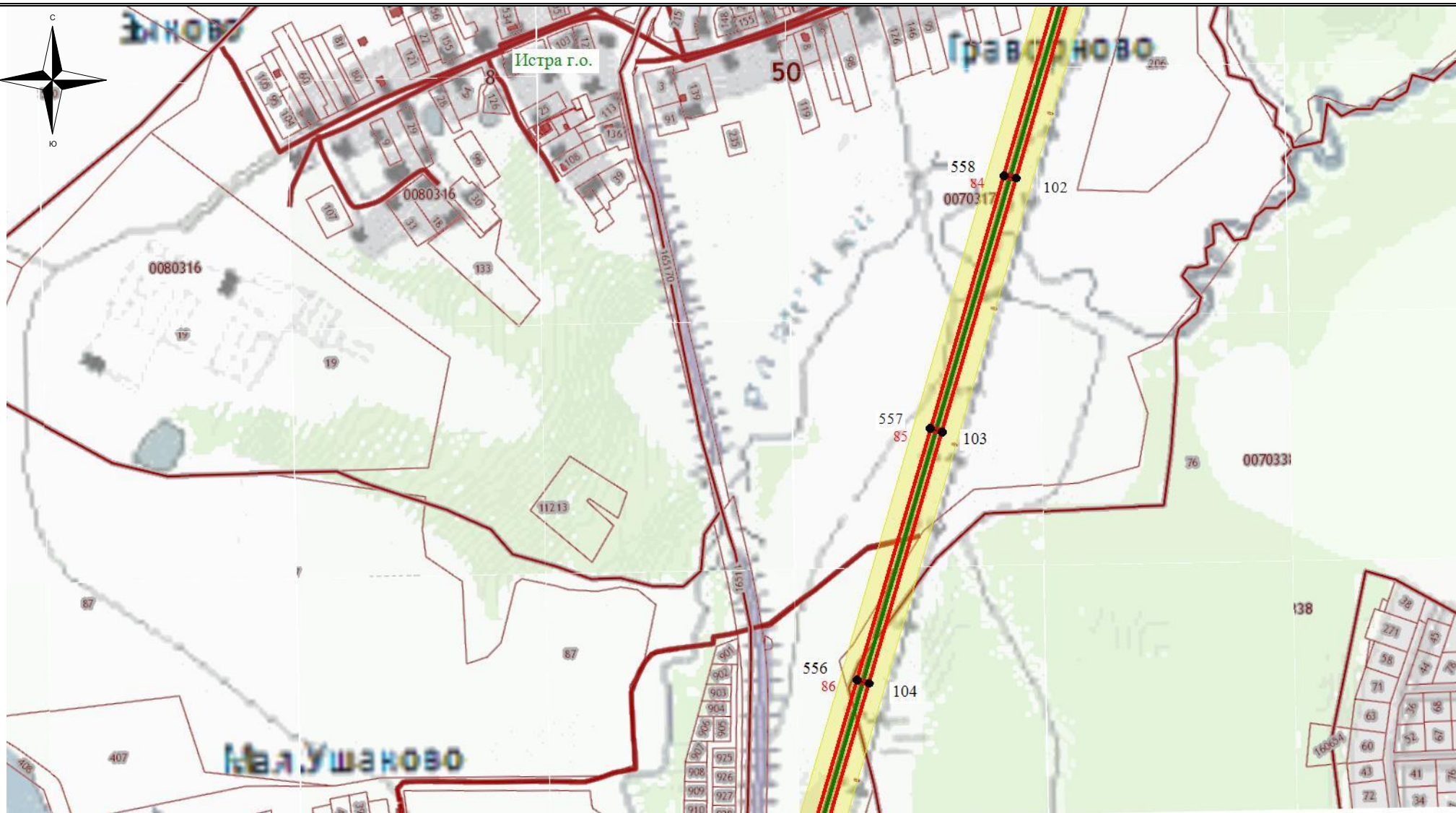
**Используемые условные знаки и обозначения:**

- - обозначение границы кадастрового квартала
- обозначение границы земельного участка
- - обозначение линии электропередачи
- - обозначение границы муниципального образования





- обозначение границы охранной зоны линии электропередачи
- 22 - обозначение характерной точки границы публичного сервитута
- - обозначение границы публичного сервитута
- 55:00:0000000 - обозначение номера кадастрового квартала
- :19 - обозначение кадастрового номера земельного участка
- Солнечногорск ГО - обозначение муниципального образования




Масштаб 1:7500

### Схема расположения границ публичного сервитута



#### Используемые условные знаки и обозначения:

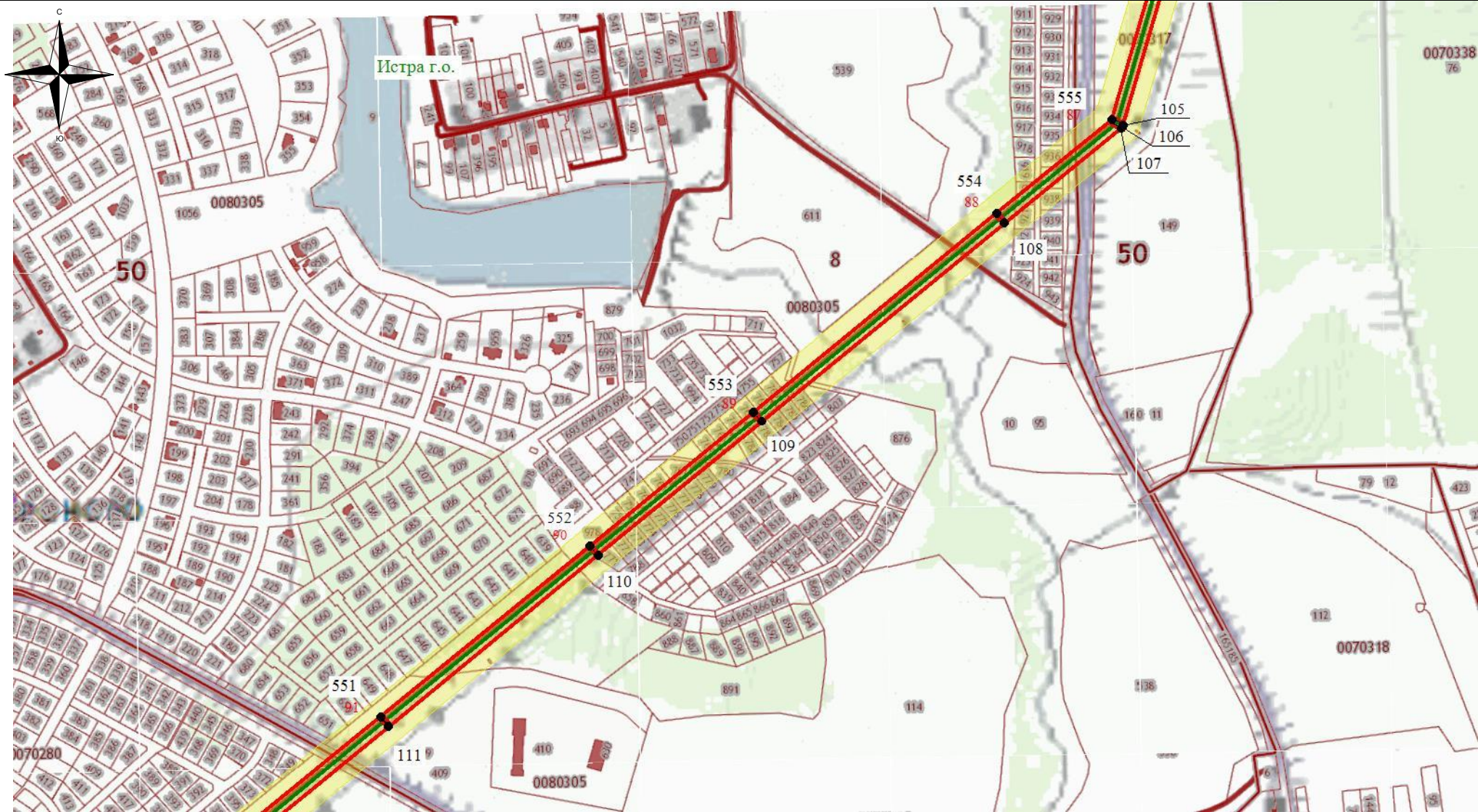
-  - обозначение границы кадастрового квартала
-  - обозначение границы земельного участка
-  - обозначение линии электропередачи
-  - обозначение границы муниципального образования

-  - обозначение границы охранной зоны линии электропередачи
-  22 - обозначение характерной точки границы публичного сервитута
-  - обозначение границы публичного сервитута
- 55:00:0000000 - обозначение номера кадастрового квартала
- :19 - обозначение кадастрового номера земельного участка
- Солнечногорск ГО - обозначение муниципального образования

Масштаб 1:7500



### Схема расположения границ публичного сервитута



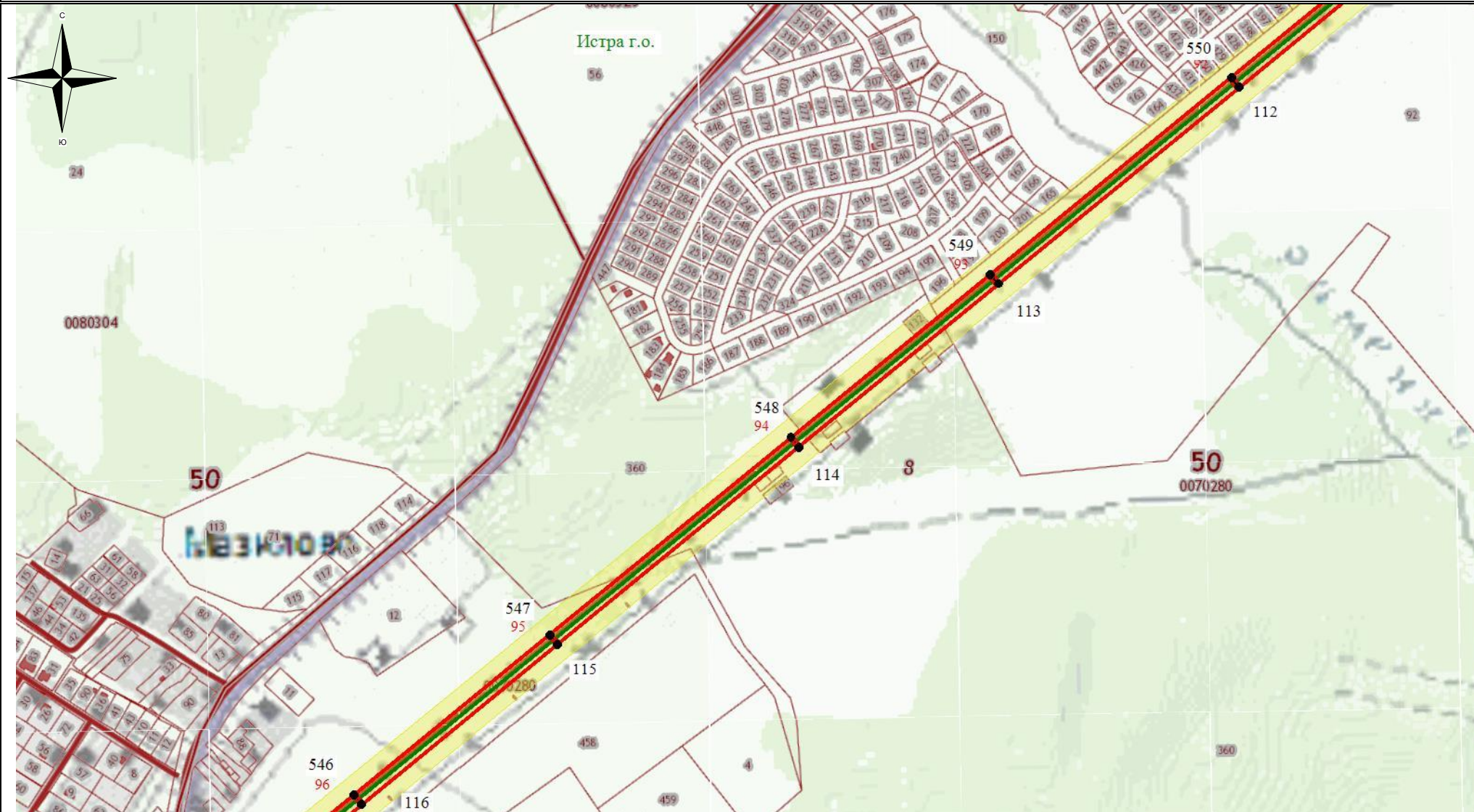
**Используемые условные знаки и обозначения:**

- - обозначение границы кадастрового квартала
- обозначение границы земельного участка
- - обозначение линии электропередачи
- - обозначение границы муниципального образования

- обозначение границы охранной зоны линии электропередачи
- 22 - обозначение характерной точки границы публичного сервитута
- - обозначение границы публичного сервитута
- 55:00:0000000 - обозначение номера кадастрового квартала
- :19 - обозначение кадастрового номера земельного участка
- Солнечногорск ГО - обозначение муниципального образования

Масштаб 1:7500

### Схема расположения границ публичного сервитута

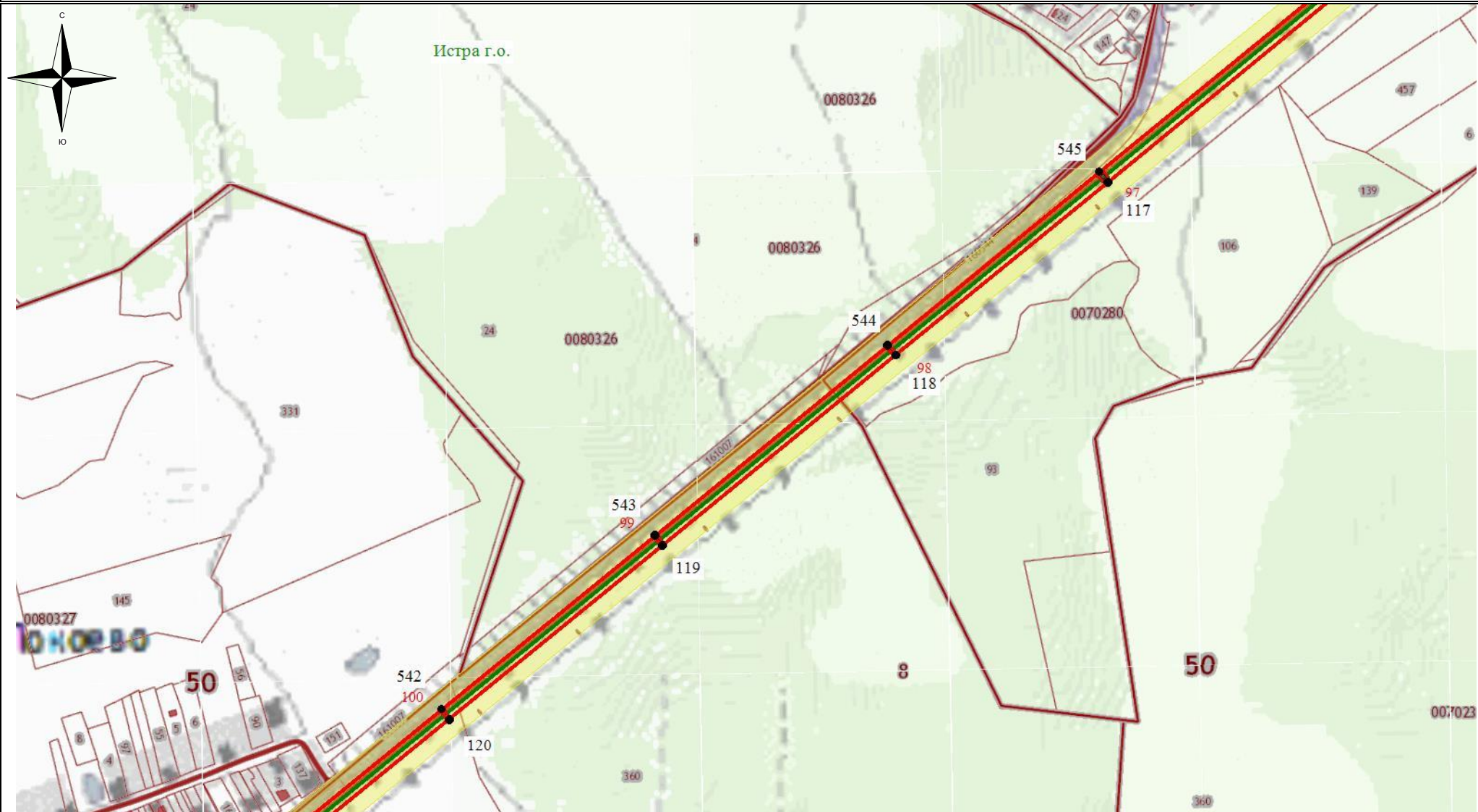


- Используемые условные знаки и обозначения:**
- - обозначение границы кадастрового квартала
  - обозначение границы земельного участка
  - - обозначение линии электропередачи
  - - обозначение границы муниципального образования

- обозначение границы охранной зоны линии электропередачи
- 22 - обозначение характерной точки границы публичного сервитута
- - обозначение границы публичного сервитута
- 55:00:0000000 - обозначение номера кадастрового квартала
- :19 - обозначение кадастрового номера земельного участка
- Солнечногорск ГО - обозначение муниципального образования

Масштаб 1:7500

### Схема расположения границ публичного сервитута



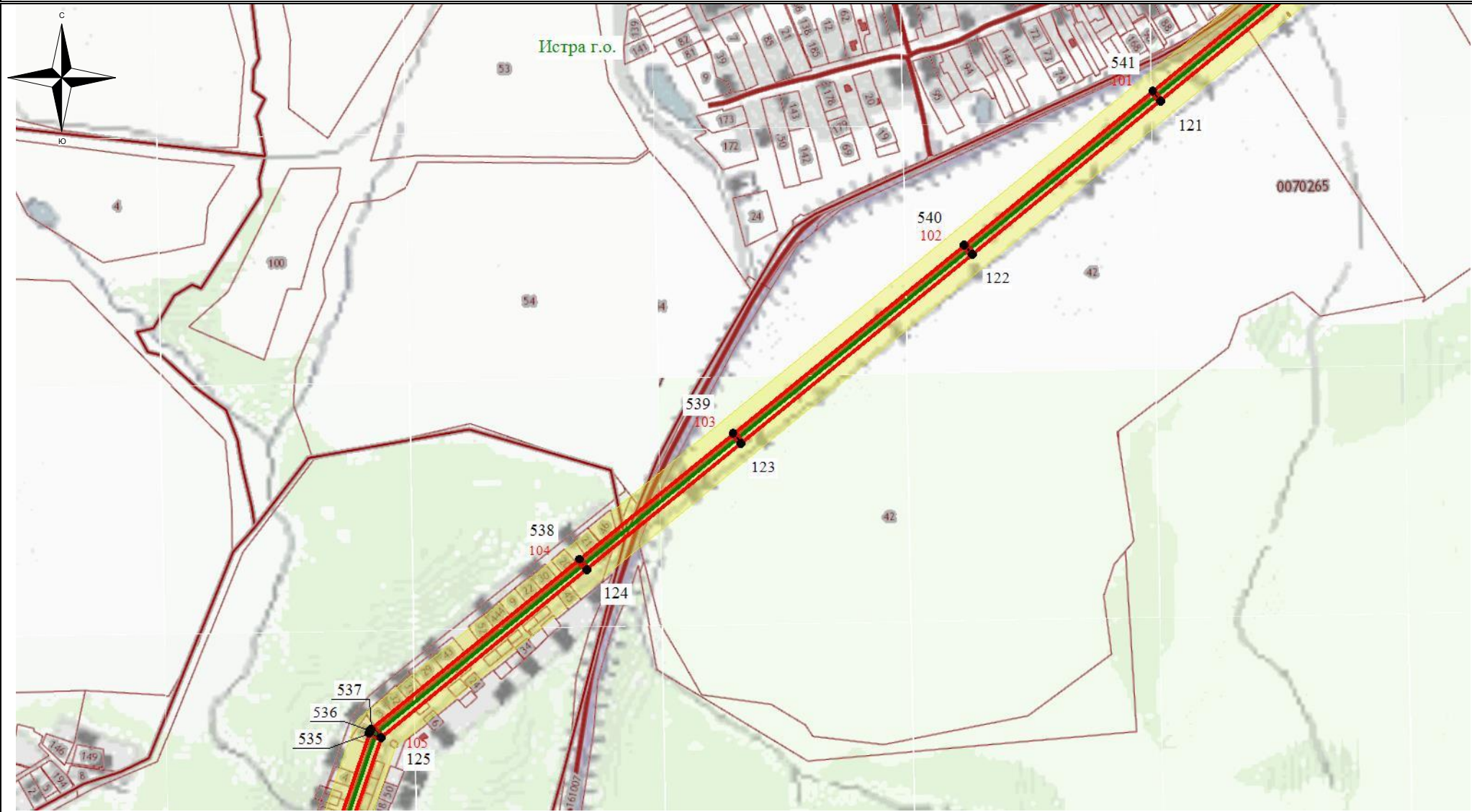
**Используемые условные знаки и обозначения:**

- - обозначение границы кадастрового квартала
- обозначение границы земельного участка
- - обозначение линии электропередачи
- - обозначение границы муниципального образования

- обозначение границы охранной зоны линии электропередачи
- 22 - обозначение характерной точки границы публичного сервитута
- - обозначение границы публичного сервитута
- 55:00:0000000 - обозначение номера кадастрового квартала
- :19 - обозначение кадастрового номера земельного участка
- Солнечногорск ГО - обозначение муниципального образования

Масштаб 1:7500

### Схема расположения границ публичного сервитута



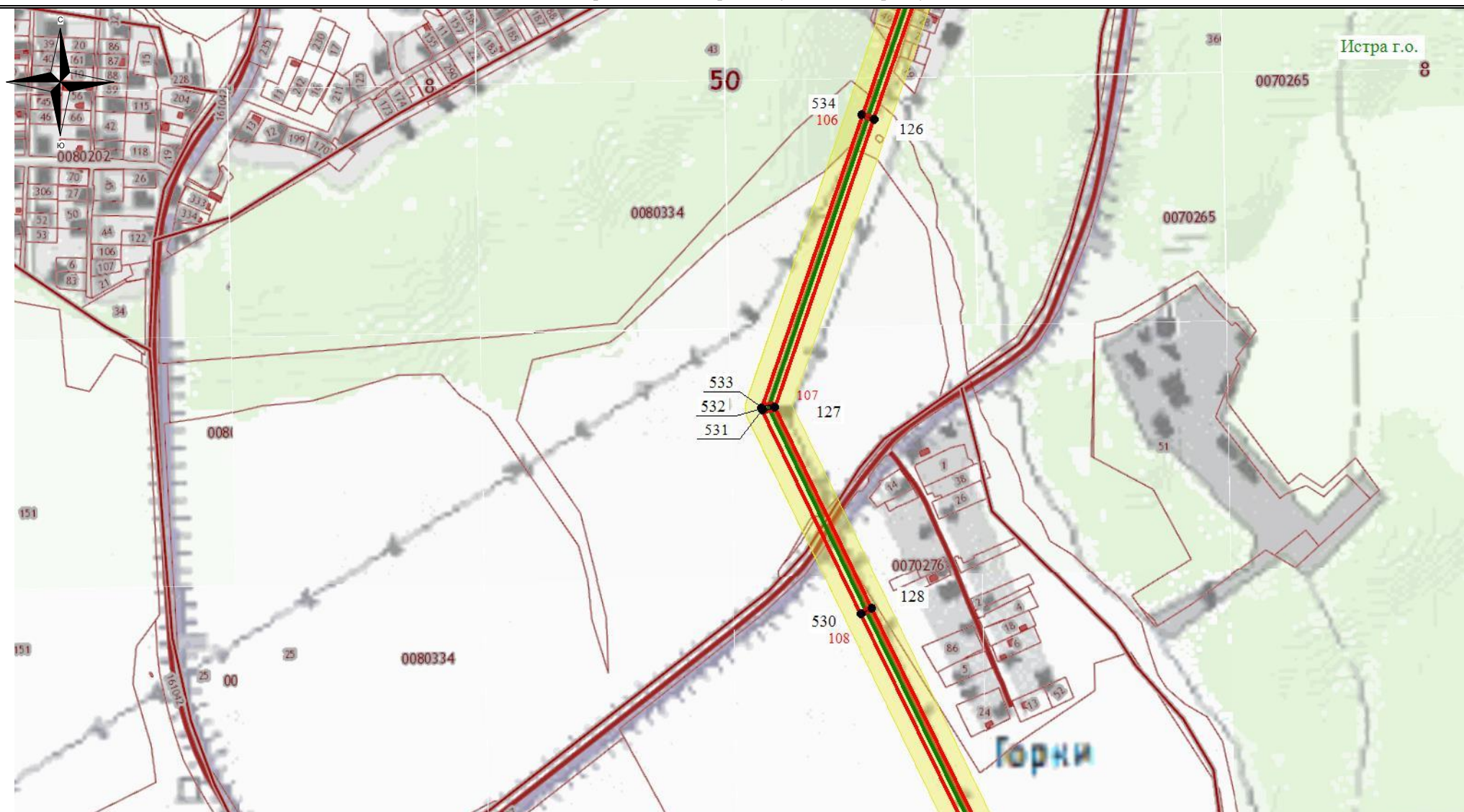
**Используемые условные знаки и обозначения:**

- - обозначение границы кадастрового квартала
- обозначение границы земельного участка
- - обозначение линии электропередачи
- - обозначение границы муниципального образования

- обозначение границы охранной зоны линии электропередачи
- 22 - обозначение характерной точки границы публичного сервитута
- - обозначение границы публичного сервитута
- 55:00:0000000 - обозначение номера кадастрового квартала
- :19 - обозначение кадастрового номера земельного участка
- Солнечногорск ГО - обозначение муниципального образования

Масштаб 1:7500

### Схема расположения границ публичного сервитута



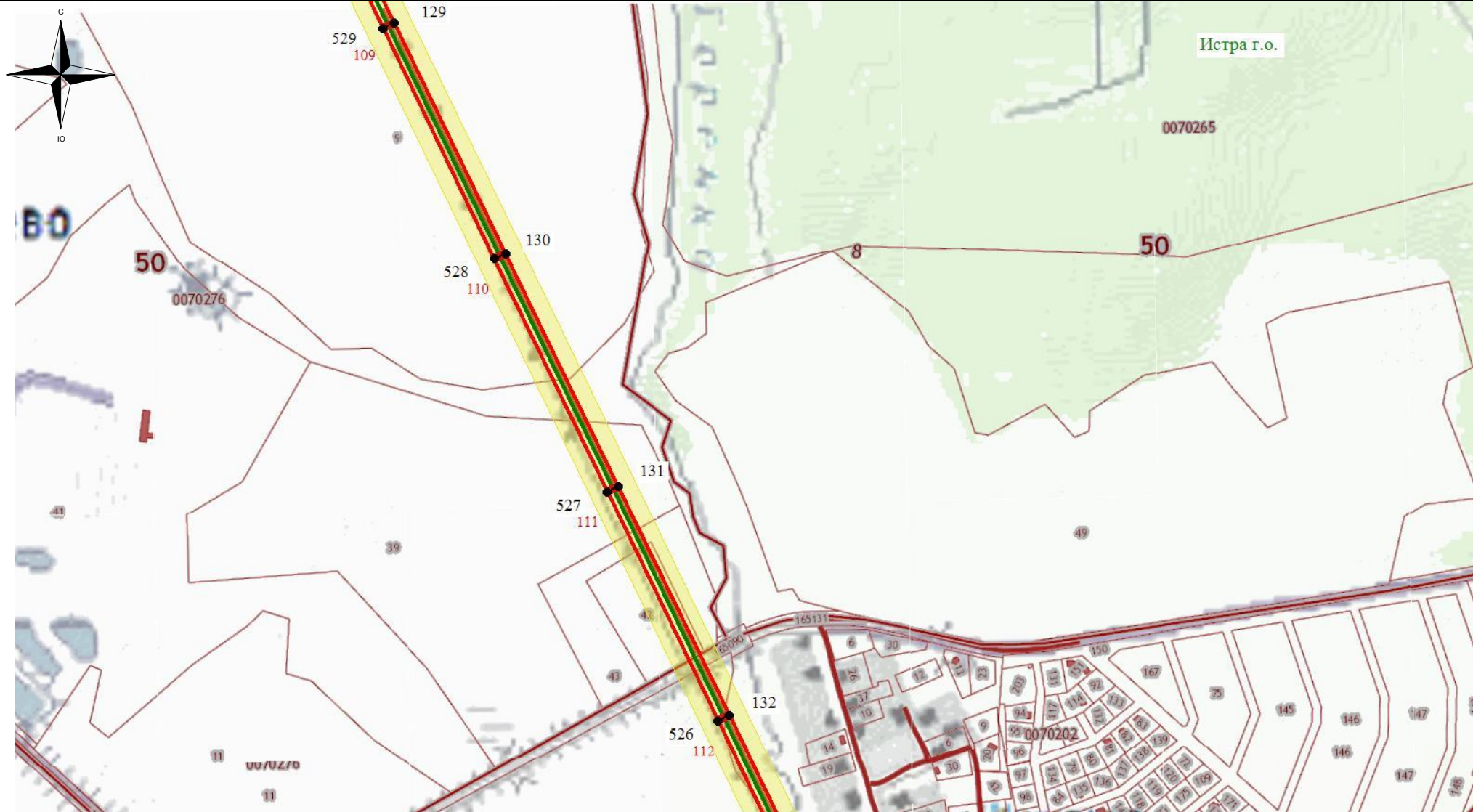
#### Используемые условные знаки и обозначения:

- - обозначение границы кадастрового квартала
- обозначение границы земельного участка
- - обозначение линии электропередачи
- - обозначение границы муниципального образования





- обозначение границы охранной зоны линии электропередачи
- 22 - обозначение характерной точки границы публичного сервитута
- - обозначение границы публичного сервитута
- 55:00:0000000 - обозначение номера кадастрового квартала
- :19 - обозначение кадастрового номера земельного участка
- Солнечногорск ГО - обозначение муниципального образования




Масштаб 1:7500

### Схема расположения границ публичного сервитута



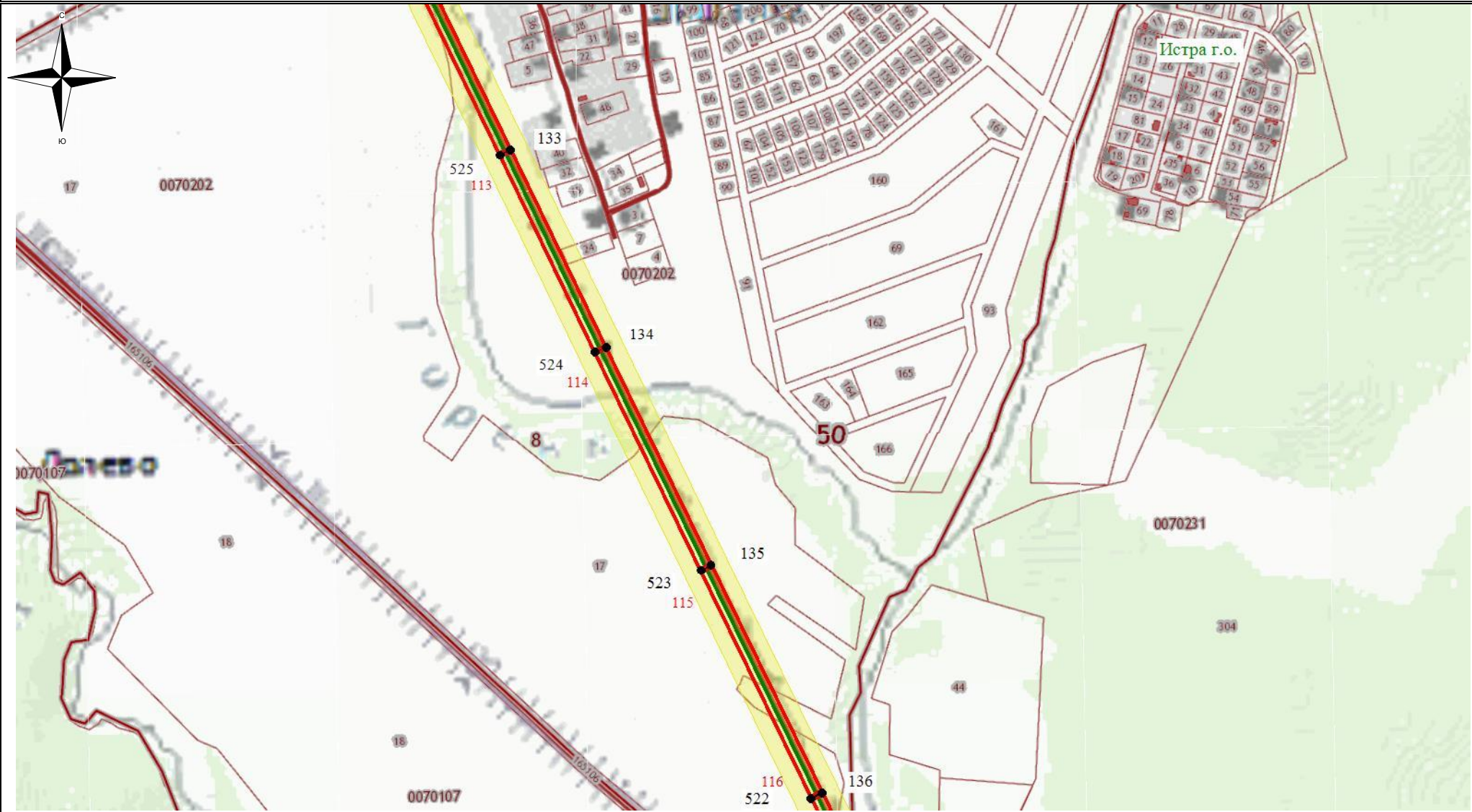
**Используемые условные знаки и обозначения:**

-  - обозначение границы кадастрового квартала
-  - обозначение границы земельного участка
-  - обозначение линии электропередачи
-  - обозначение границы муниципального образования

-  - обозначение границы охранной зоны линии электропередачи
-  22 - обозначение характерной точки границы публичного сервитута
-  - обозначение границы публичного сервитута
- 55:00:0000000 - обозначение номера кадастрового квартала
- :19 - обозначение кадастрового номера земельного участка
- Солнечногорск ГО - обозначение муниципального образования

Масштаб 1:7500

### Схема расположения границ публичного сервитута



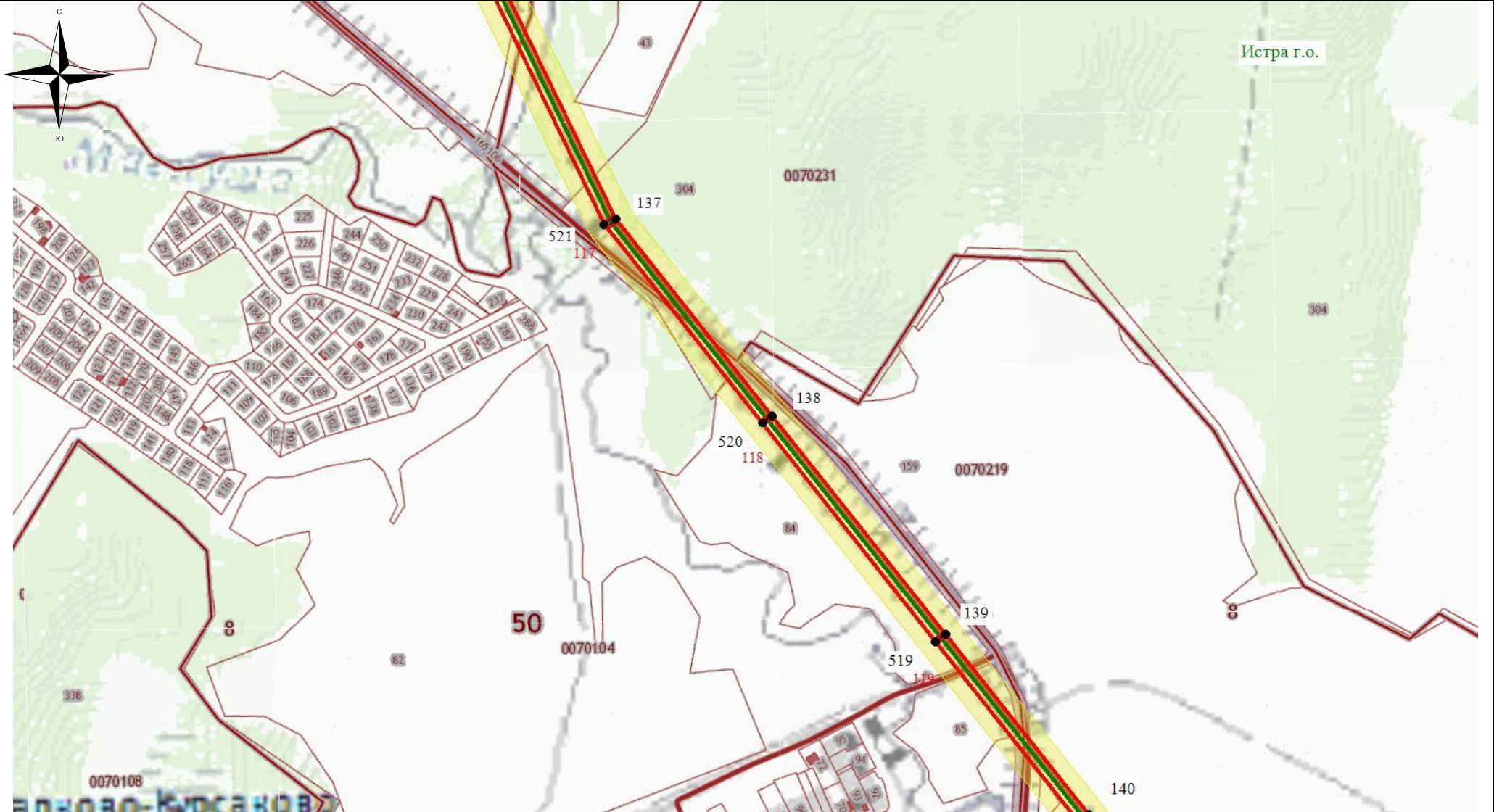
**Используемые условные знаки и обозначения:**

- - обозначение границы кадастрового квартала
- обозначение границы земельного участка
- - обозначение линии электропередачи
- - обозначение границы муниципального образования

- обозначение границы охранной зоны линии электропередачи
- 22 - обозначение характерной точки границы публичного сервитута
- - обозначение границы публичного сервитута
- 55:00:000000 - обозначение номера кадастрового квартала
- :19 - обозначение кадастрового номера земельного участка
- Солнечногорск ГО - обозначение муниципального образования

Масштаб 1:7500

### Схема расположения границ публичного сервитута



#### Используемые условные знаки и обозначения:

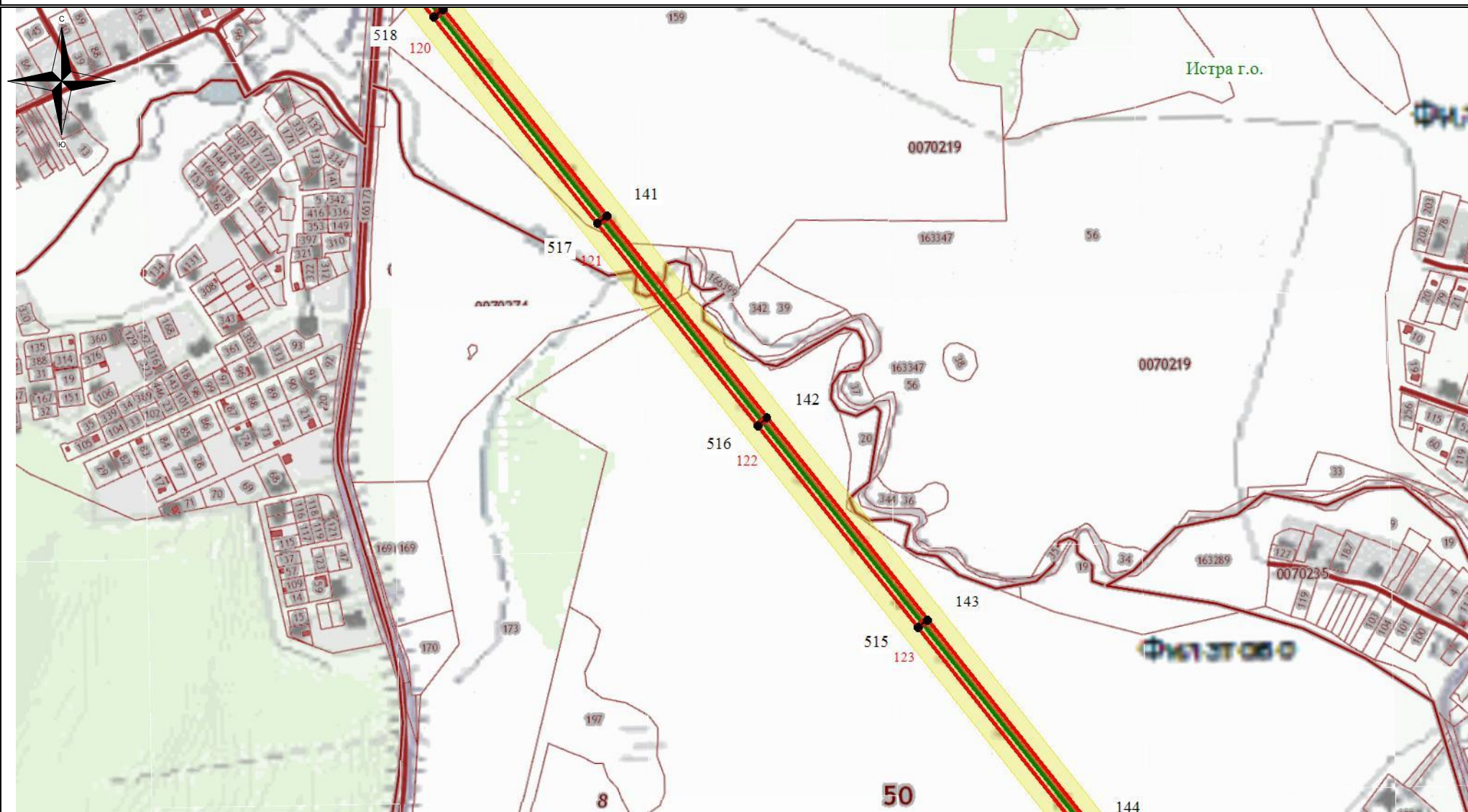
- - обозначение границы кадастрового квартала
- обозначение границы земельного участка
- - обозначение линии электропередачи
- - обозначение границы муниципального образования

- обозначение границы охранной зоны линии электропередачи
- 22 - обозначение характерной точки границы публичного сервитута
- - обозначение границы публичного сервитута
- 55:00:0000000 - обозначение номера кадастрового квартала
- :19 - обозначение кадастрового номера земельного участка
- Солнечногорск ГО - обозначение муниципального образования





Масштаб 1:7500






### Схема расположения границ публичного сервитута



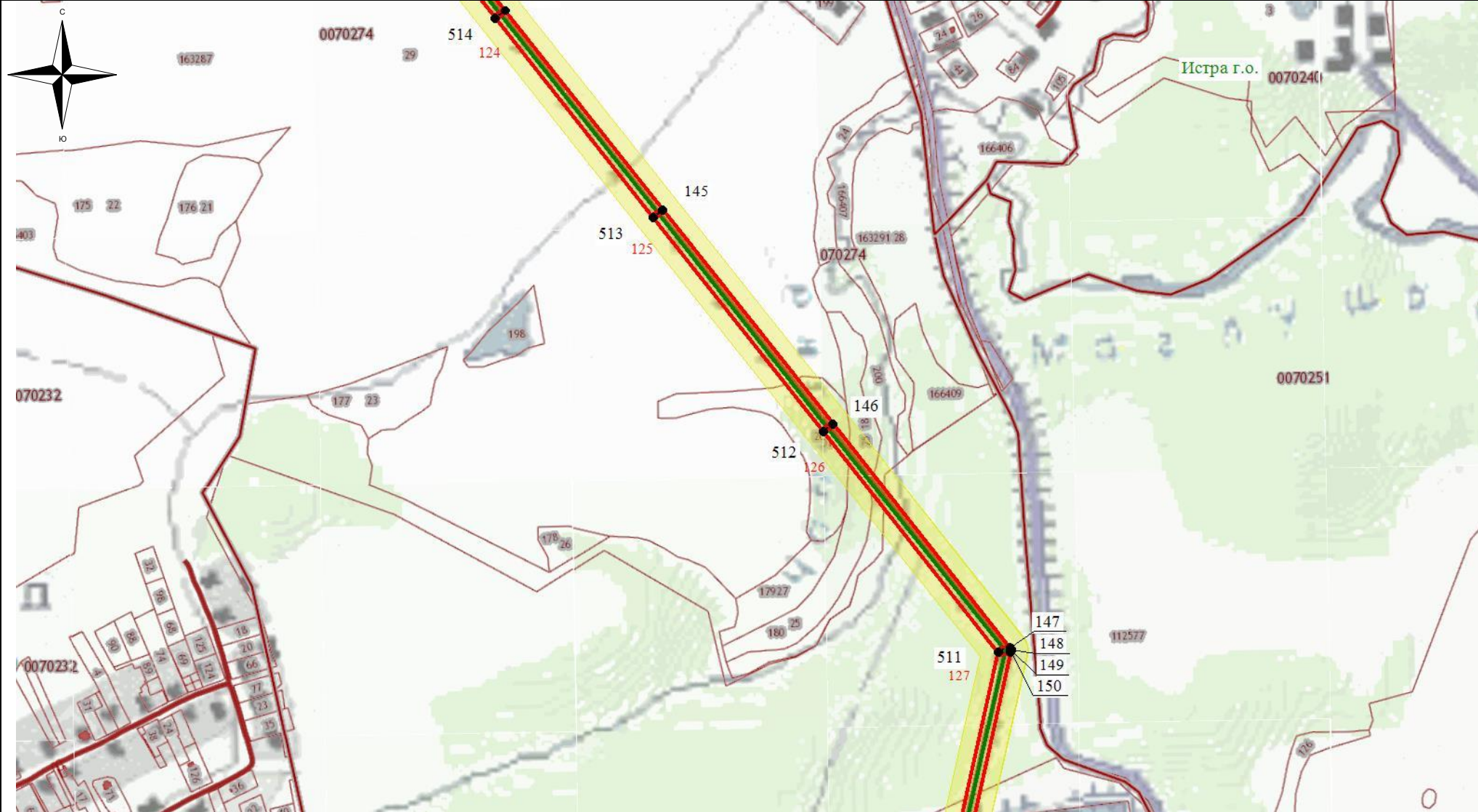
#### Используемые условные знаки и обозначения:

-  - обозначение границы кадастрового квартала
-  - обозначение границы земельного участка
-  - обозначение линии электропередачи
-  - обозначение границы муниципального образования





-  - обозначение границы охранной зоны линии электропередачи
-  22 - обозначение характерной точки границы публичного сервитута
-  - обозначение границы публичного сервитута
- 55:00:000000 - обозначение номера кадастрового квартала
- :19 - обозначение кадастрового номера земельного участка
- Солнечногорск ГО - обозначение муниципального образования




Масштаб 1:7500

### Схема расположения границ публичного сервитута



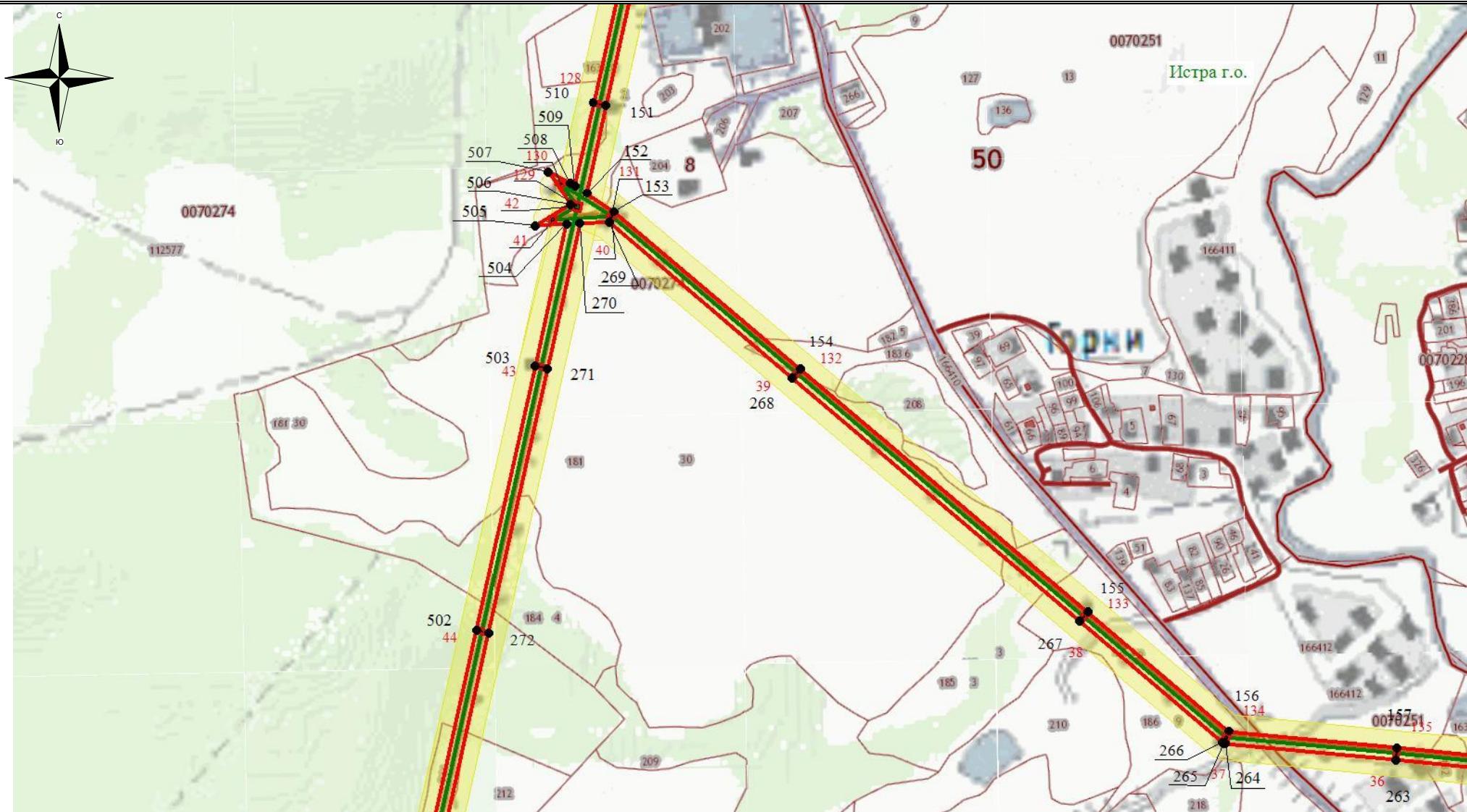
#### Используемые условные знаки и обозначения:

-  - обозначение границы кадастрового квартала
-  - обозначение границы земельного участка
-  - обозначение линии электропередачи
-  - обозначение границы муниципального образования

-  - обозначение границы охранной зоны линии электропередачи
-  22 - обозначение характерной точки границы публичного сервитута
-  - обозначение границы публичного сервитута
- 55:00:000000 - обозначение номера кадастрового квартала
- :19 - обозначение кадастрового номера земельного участка
- Солнечногорск ГО - обозначение муниципального образования

Масштаб 1:7500

### Схема расположения границ публичного сервитута



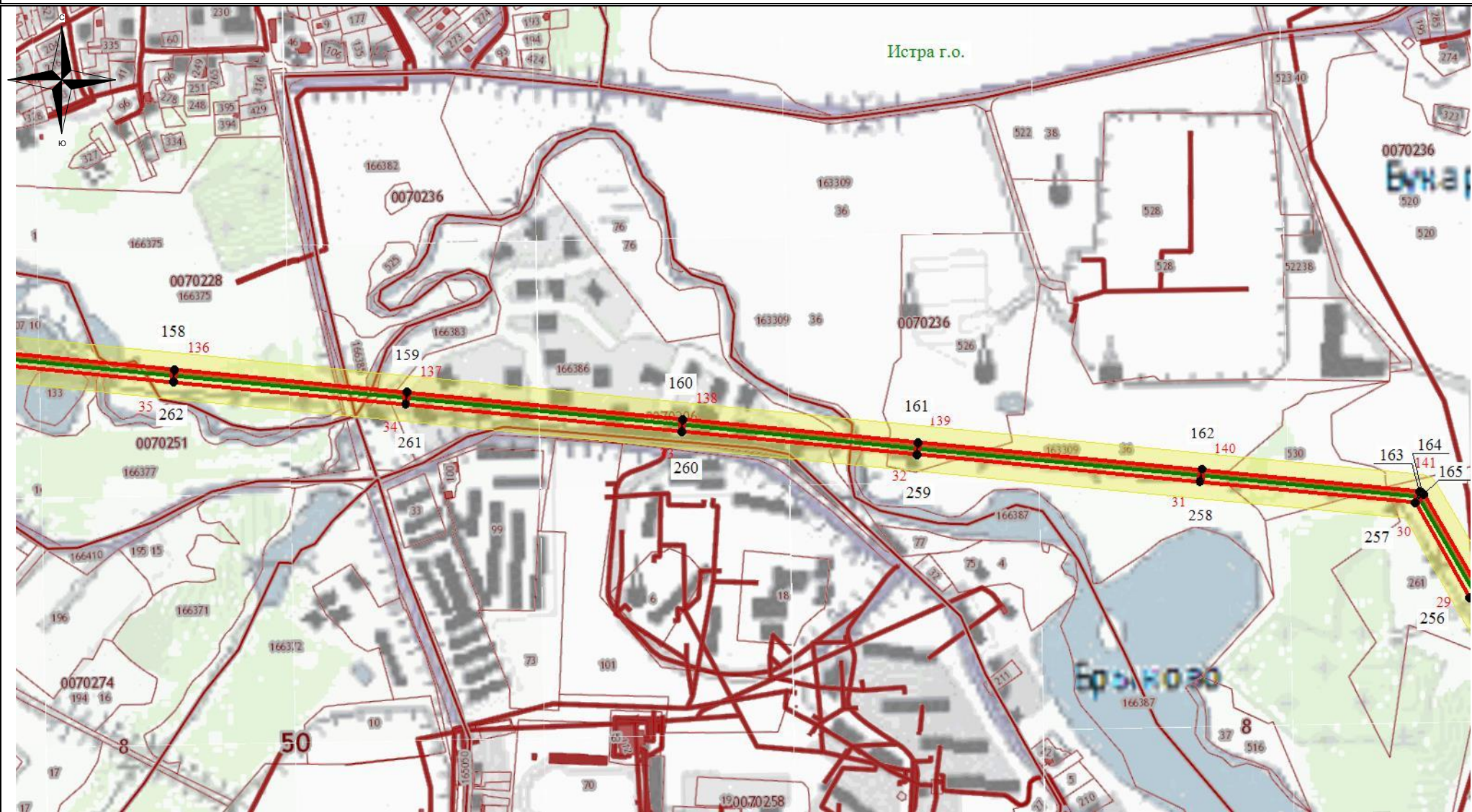
#### Используемые условные знаки и обозначения:

- - обозначение границы кадастрового квартала
- обозначение границы земельного участка
- - обозначение линии электропередачи
- - обозначение границы муниципального образования

- обозначение границы охранной зоны линии электропередачи
- 22 - обозначение характерной точки границы публичного сервитута
- - обозначение границы публичного сервитута
- 55:00:0000000** - обозначение номера кадастрового квартала
- :19** - обозначение кадастрового номера земельного участка
- Солнечногорск ГО** - обозначение муниципального образования

Масштаб 1:7500

### Схема расположения границ публичного сервитута



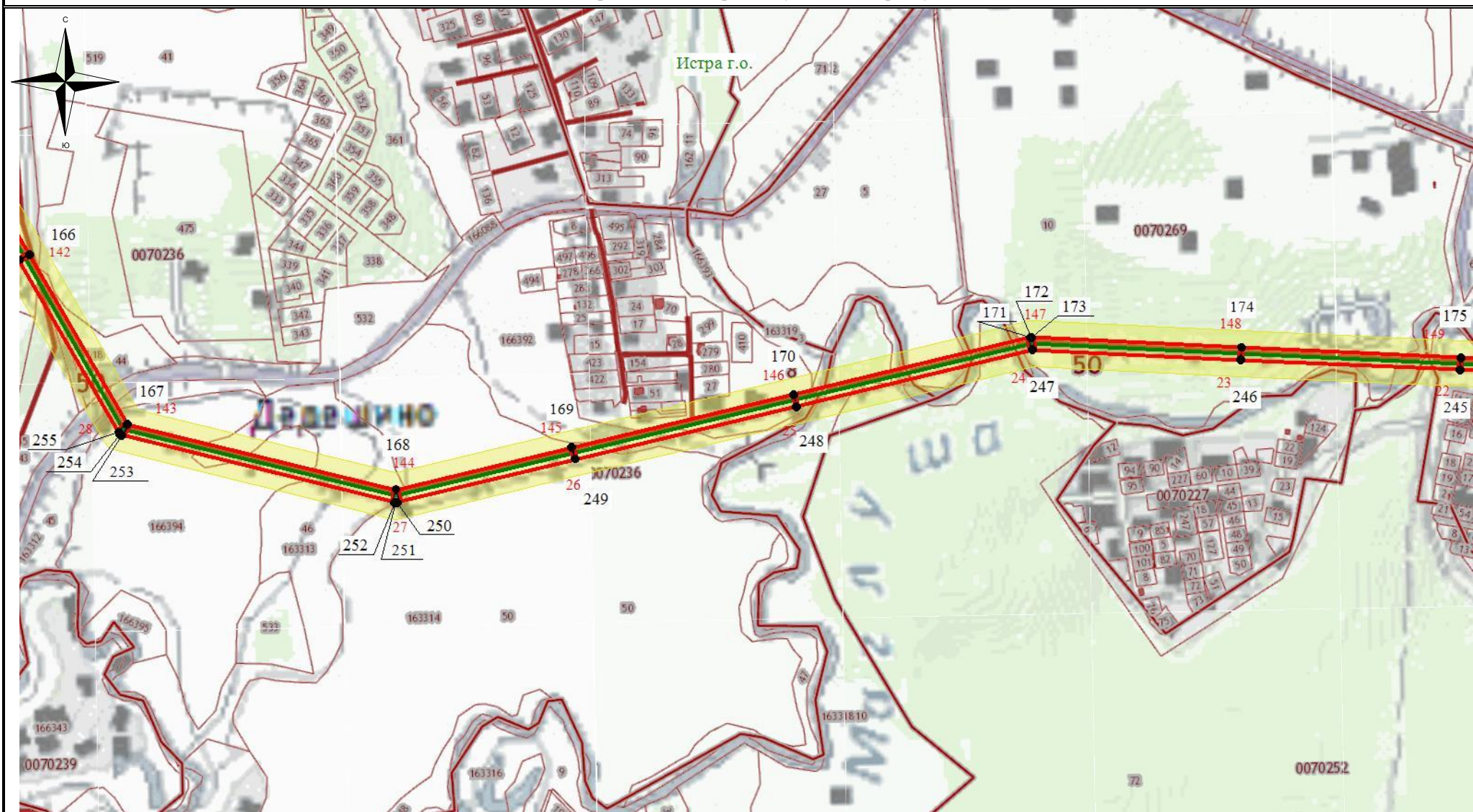
**Используемые условные знаки и обозначения:**

- - обозначение границы кадастрового квартала
- обозначение границы земельного участка
- - обозначение линии электропередачи
- - обозначение границы муниципального образования

- обозначение границы охранной зоны линии электропередачи
- 22 - обозначение характерной точки границы публичного сервитута
- - обозначение границы публичного сервитута
- 55:00:0000000 - обозначение номера кадастрового квартала
- :19 - обозначение кадастрового номера земельного участка
- Солнечногорск ГО - обозначение муниципального образования

Масштаб 1:7500

### Схема расположения границ публичного сервитута



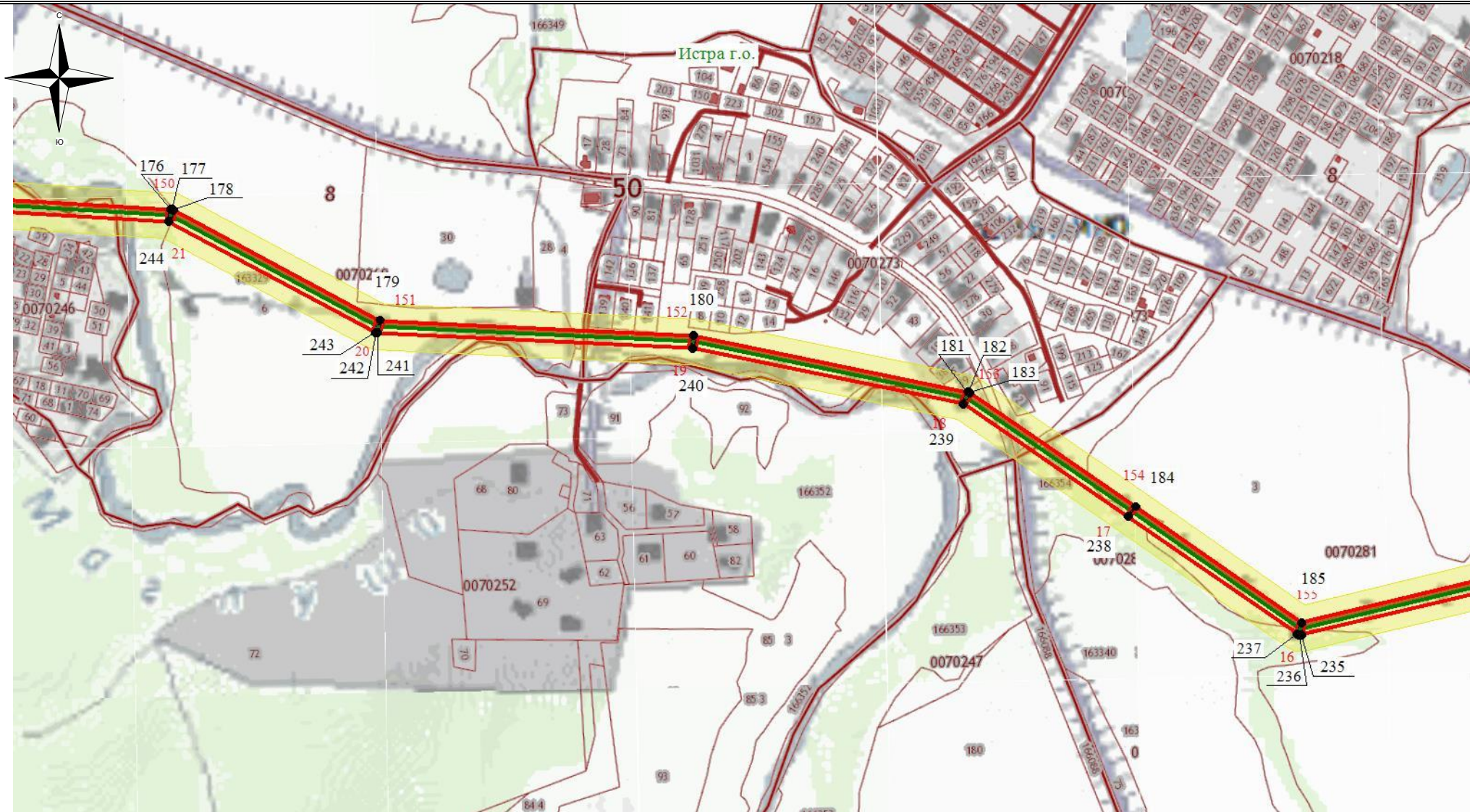
#### Используемые условные знаки и обозначения:

- - обозначение границы кадастрового квартала
- обозначение границы земельного участка
- - обозначение линии электропередачи
- - обозначение границы муниципального образования

- обозначение границы охранной зоны линии электропередачи
- 22 - обозначение характерной точки границы публичного сервитута
- - обозначение границы публичного сервитута
- 55:00:0000000 - обозначение номера кадастрового квартала
- :19 - обозначение кадастрового номера земельного участка
- Солнечногорск ГО - обозначение муниципального образования

Масштаб 1:7500

### Схема расположения границ публичного сервитута



#### Используемые условные знаки и обозначения:

- - обозначение границы кадастрового квартала
- обозначение границы земельного участка
- - обозначение линии электропередачи
- - обозначение границы муниципального образования





- обозначение границы охранной зоны линии электропередачи
- 22 - обозначение характерной точки границы публичного сервитута
- - обозначение границы публичного сервитута
- 55:00:000000 - обозначение номера кадастрового квартала
- :19 - обозначение кадастрового номера земельного участка
- Солнечногорск ГО - обозначение муниципального образования




Масштаб 1:7500

### Схема расположения границ публичного сервитута



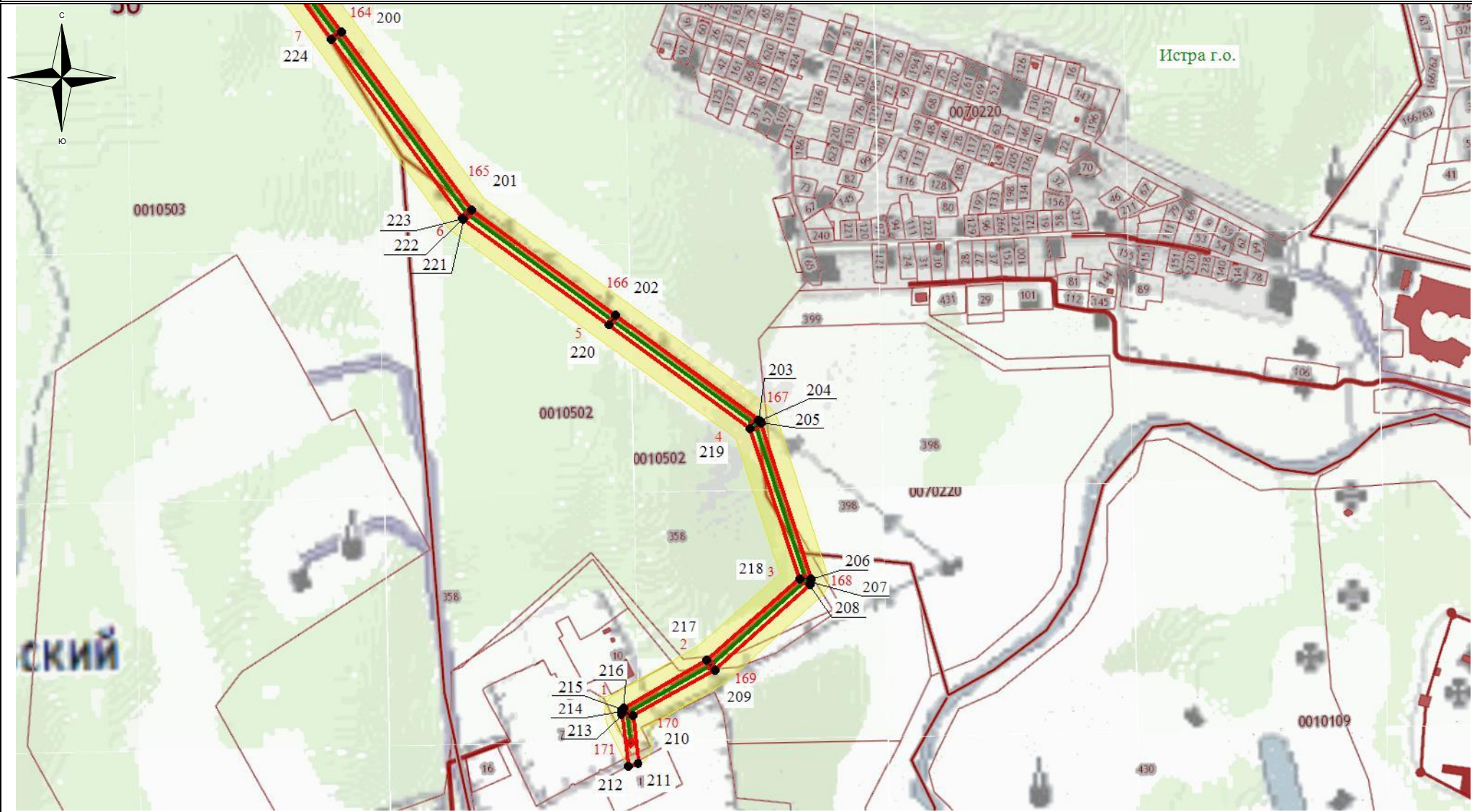
**Используемые условные знаки и обозначения:**

-  - обозначение границы кадастрового квартала
-  - обозначение границы земельного участка
-  - обозначение линии электропередачи
-  - обозначение границы муниципального образования

-  - обозначение границы охранной зоны линии электропередачи
-  22 - обозначение характерной точки границы публичного сервитута
-  - обозначение границы публичного сервитута
- 55:00:000000 - обозначение номера кадастрового квартала
- :19 - обозначение кадастрового номера земельного участка
- Солнечногорск ГО - обозначение муниципального образования

Масштаб 1:7500

### Схема расположения границ публичного сервитута



**Используемые условные знаки и обозначения:**

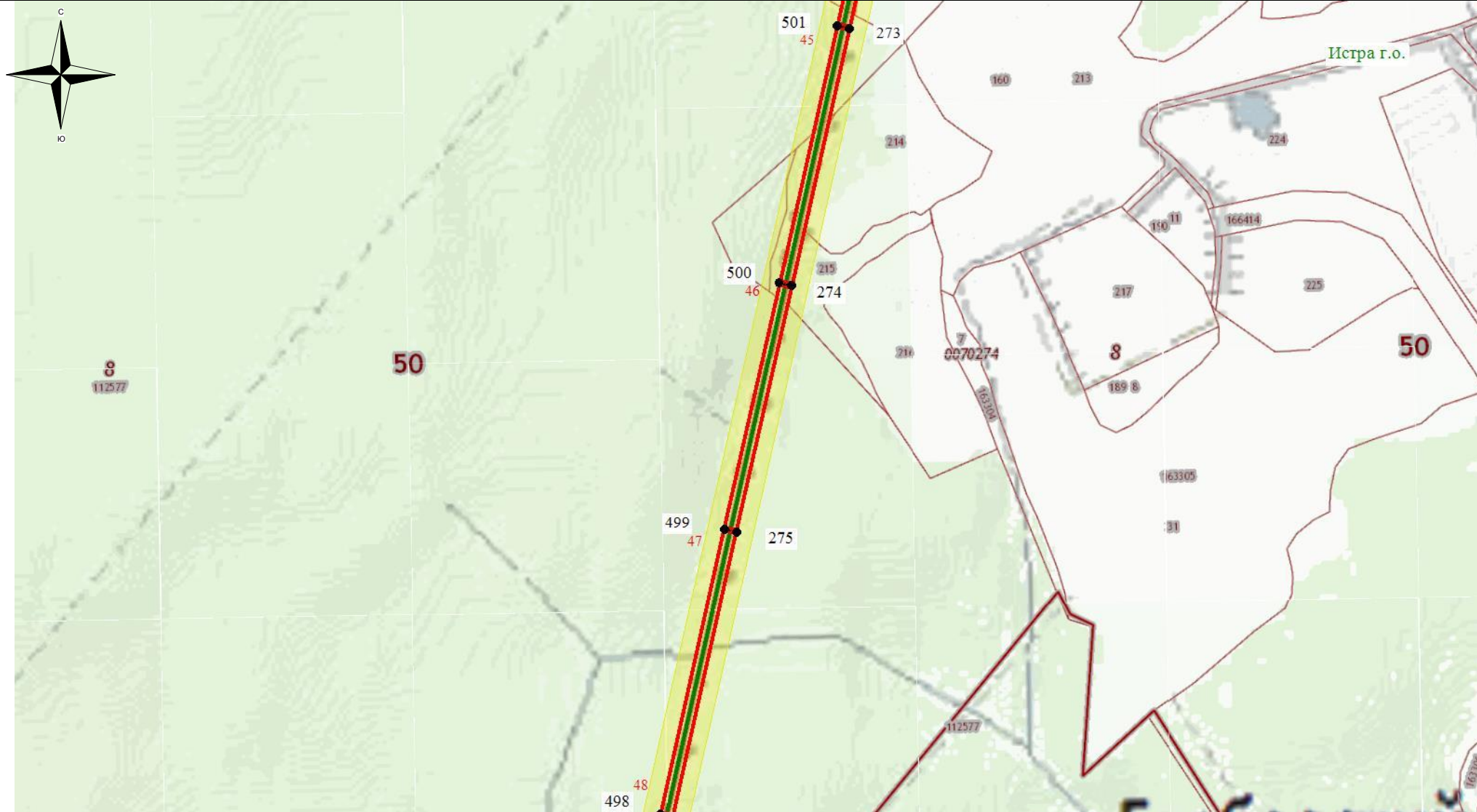
- - обозначение границы кадастрового квартала
- обозначение границы земельного участка
- - обозначение линии электропередачи
- - обозначение границы муниципального образования

- обозначение границы охранной зоны линии электропередачи
- 22 - обозначение характерной точки границы публичного сервитута
- - обозначение границы публичного сервитута
- 55:00:0000000 - обозначение номера кадастрового квартала
- :19 - обозначение кадастрового номера земельного участка
- Солнечногорск ГО - обозначение муниципального образования

Масштаб 1:7500



### Схема расположения границ публичного сервитута



**Используемые условные знаки и обозначения:**

- - обозначение границы кадастрового квартала
- обозначение границы земельного участка
- - обозначение линии электропередачи
- - обозначение границы муниципального образования

- обозначение границы охранной зоны линии электропередачи
- 22 - обозначение характерной точки границы публичного сервитута
- - обозначение границы публичного сервитута
- 55:00:0000000** - обозначение номера кадастрового квартала
- :19** - обозначение кадастрового номера земельного участка
- Солнечногорск ГО** - обозначение муниципального образования

Масштаб 1:7500

### Схема расположения границ публичного сервитута



#### Используемые условные знаки и обозначения:

- - обозначение границы кадастрового квартала
- обозначение границы земельного участка
- - обозначение линии электропередачи
- - обозначение границы муниципального образования

- обозначение границы охранной зоны линии электропередачи
- 22 - обозначение характерной точки границы публичного сервитута
- - обозначение границы публичного сервитута
- 55:00:0000000 - обозначение номера кадастрового квартала
- :19 - обозначение кадастрового номера земельного участка
- Солнечногорск ГО - обозначение муниципального образования

Масштаб 1:7500

### Схема расположения границ публичного сервитута



#### Используемые условные знаки и обозначения:

- - обозначение границы кадастрового квартала
- обозначение границы земельного участка
- - обозначение линии электропередачи
- - обозначение границы муниципального образования

- обозначение границы охранной зоны линии электропередачи
- 22 - обозначение характерной точки границы публичного сервитута
- - обозначение границы публичного сервитута
- 55:00:0000000 - обозначение номера кадастрового квартала
- :19 - обозначение кадастрового номера земельного участка
- Солнечногорск ГО - обозначение муниципального образования

Масштаб 1:7500

### Схема расположения границ публичного сервитута



#### Используемые условные знаки и обозначения:

- - обозначение границы кадастрового квартала
- обозначение границы земельного участка
- - обозначение линии электропередачи
- - обозначение границы муниципального образования

- обозначение границы охранной зоны линии электропередачи
- 22 - обозначение характерной точки границы публичного сервитута
- - обозначение границы публичного сервитута
- 55:00:0000000 - обозначение номера кадастрового квартала
- :19 - обозначение кадастрового номера земельного участка
- Солнечногорск ГО - обозначение муниципального образования

Масштаб 1:7500

### Схема расположения границ публичного сервитута



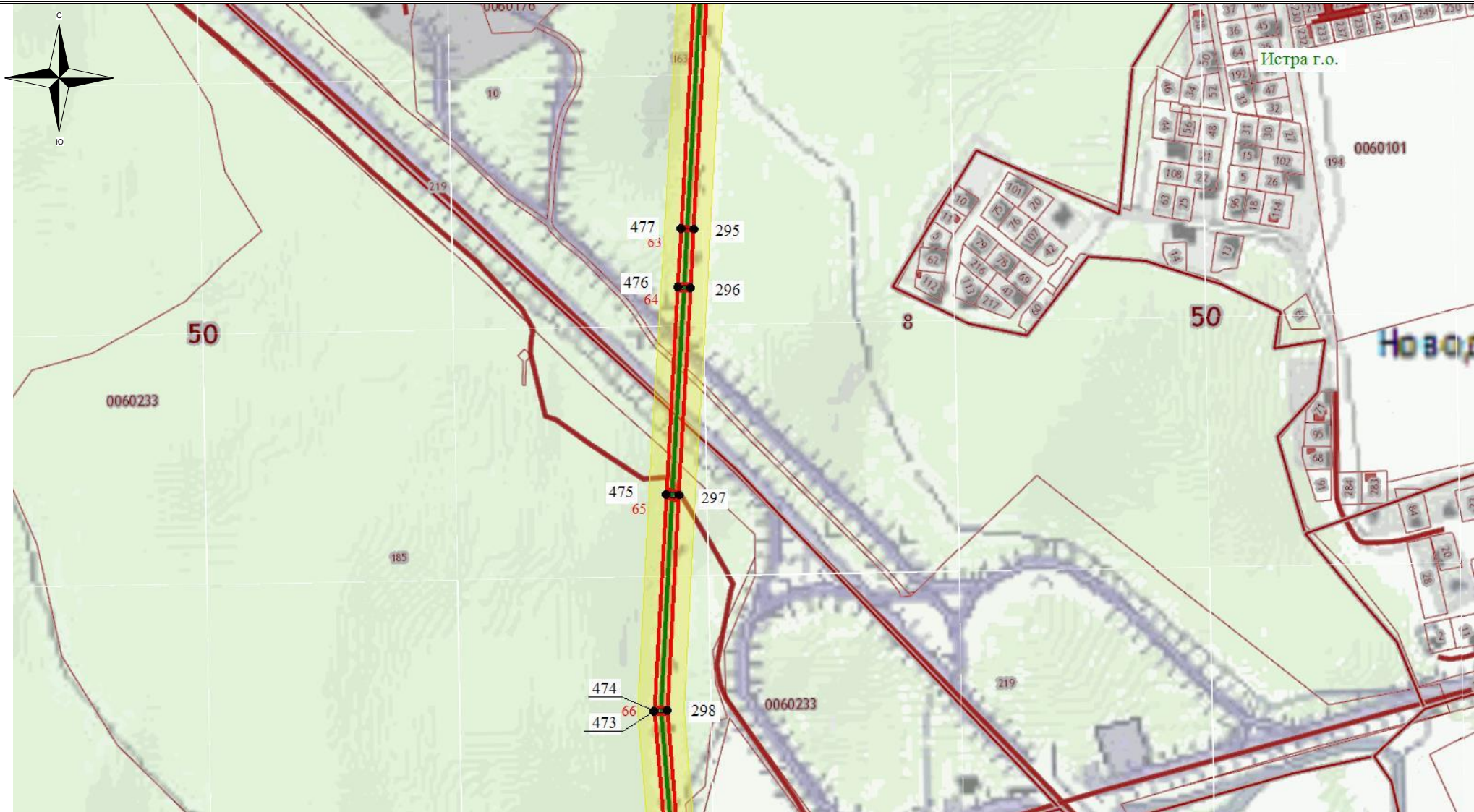
**Используемые условные знаки и обозначения:**

- - обозначение границы кадастрового квартала
- обозначение границы земельного участка
- - обозначение линии электропередачи
- - обозначение границы муниципального образования

- обозначение границы охранной зоны линии электропередачи
- 22 - обозначение характерной точки границы публичного сервитута
- - обозначение границы публичного сервитута
- 55:00:000000** - обозначение номера кадастрового квартала
- :19** - обозначение кадастрового номера земельного участка
- Солнечногорск ГО** - обозначение муниципального образования

Масштаб 1:7500

### Схема расположения границ публичного сервитута



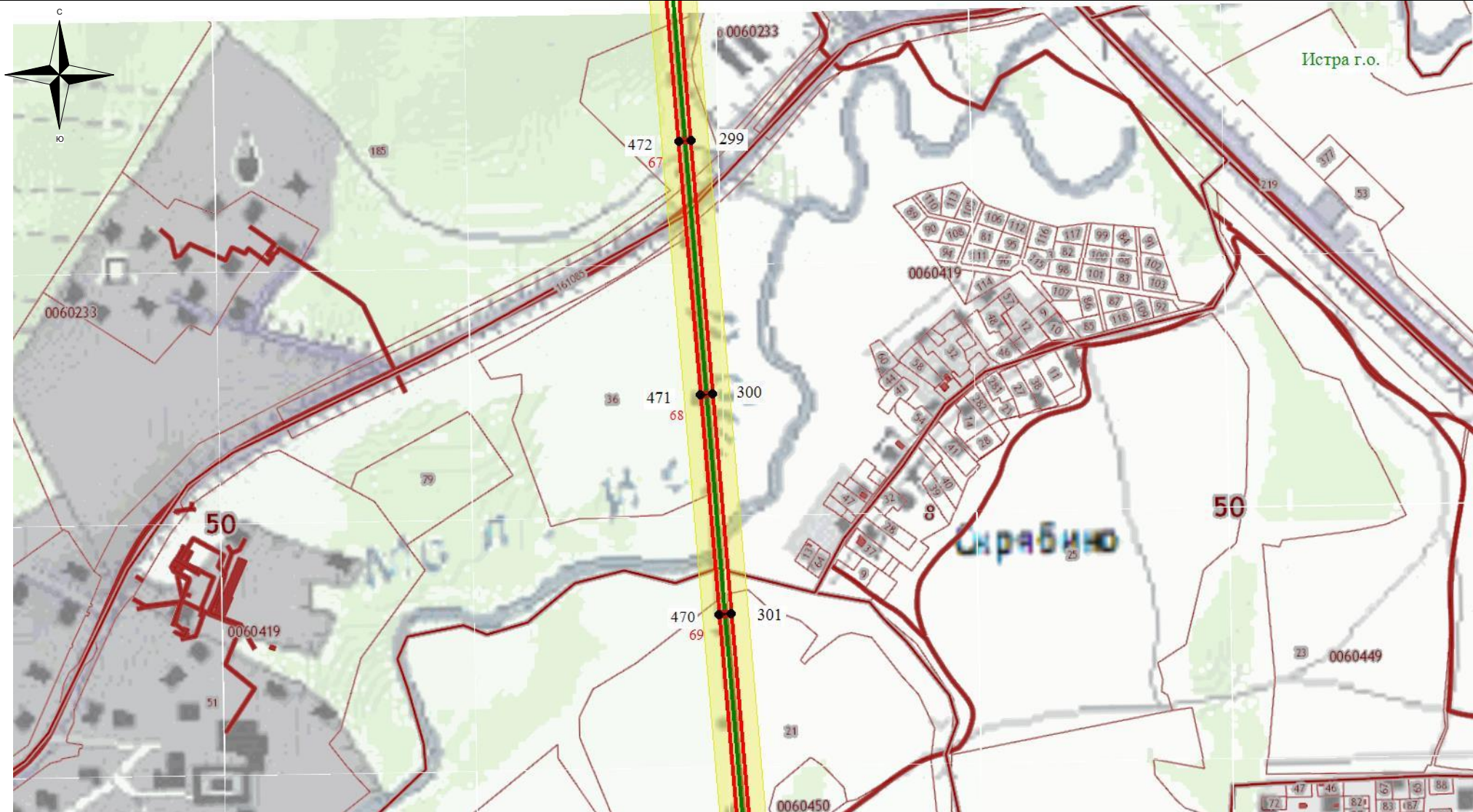
**Используемые условные знаки и обозначения:**

- - обозначение границы кадастрового квартала
- обозначение границы земельного участка
- - обозначение линии электропередачи
- - обозначение границы муниципального образования

- обозначение границы охранной зоны линии электропередачи
- 22 - обозначение характерной точки границы публичного сервитута
- - обозначение границы публичного сервитута
- 55:00:0000000 - обозначение номера кадастрового квартала
- :19 - обозначение кадастрового номера земельного участка
- Солнечногорск ГО - обозначение муниципального образования

Масштаб 1:7500

### Схема расположения границ публичного сервитута



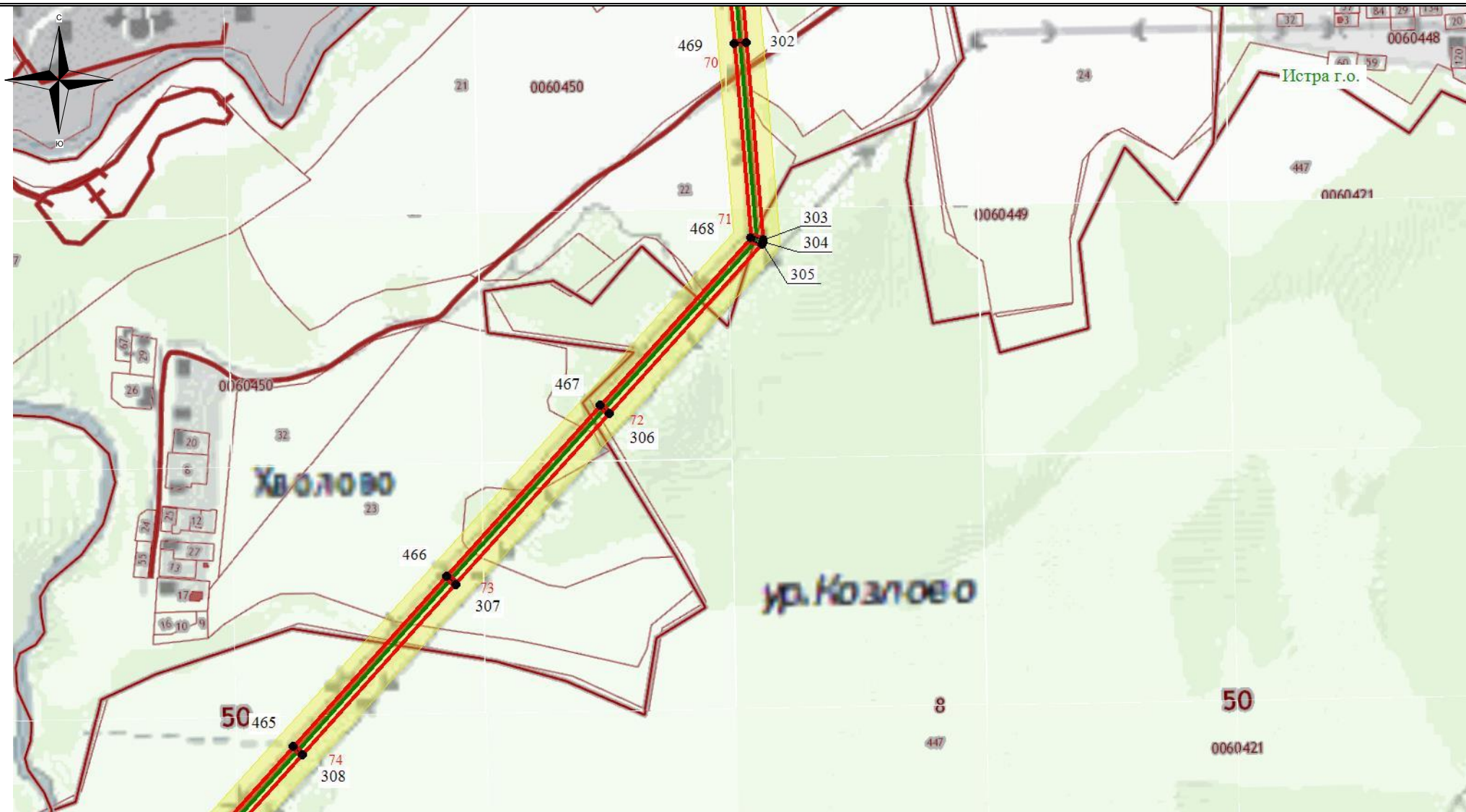
**Используемые условные знаки и обозначения:**

- - обозначение границы кадастрового квартала
- обозначение границы земельного участка
- - обозначение линии электропередачи
- - обозначение границы муниципального образования

- обозначение границы охранной зоны линии электропередачи
- 22 - обозначение характерной точки границы публичного сервитута
- - обозначение границы публичного сервитута
- 55:00:0000000 - обозначение номера кадастрового квартала
- :19 - обозначение кадастрового номера земельного участка
- Солнечногорск ГО - обозначение муниципального образования

Масштаб 1:7500

### Схема расположения границ публичного сервитута



**Используемые условные знаки и обозначения:**

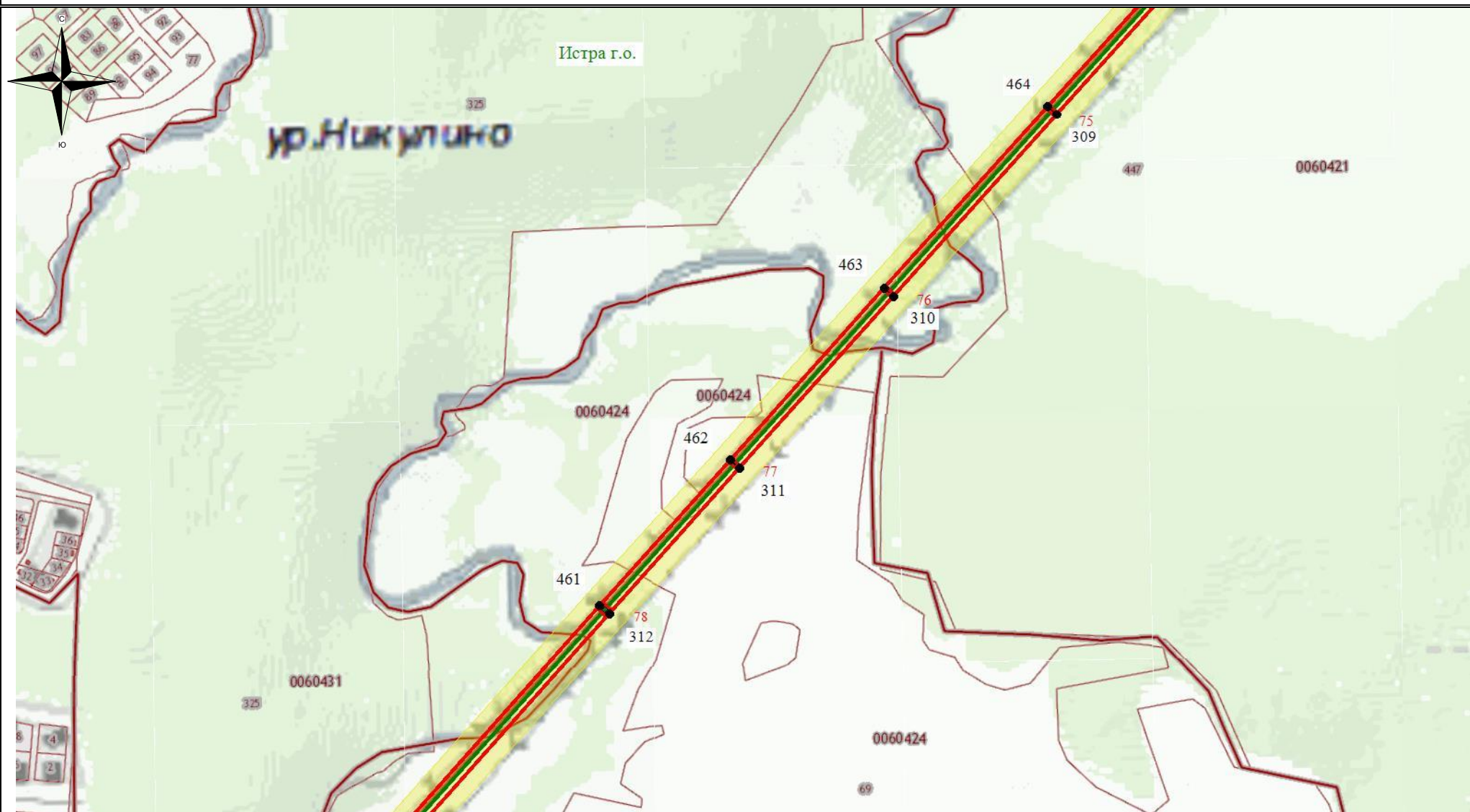
- - обозначение границы кадастрового квартала
- - обозначение границы земельного участка
- - обозначение линии электропередачи
- - обозначение границы муниципального образования

- обозначение границы охранной зоны линии электропередачи
- 22 - обозначение характерной точки границы публичного сервитута
- - обозначение границы публичного сервитута
- 55:00:0000000 - обозначение номера кадастрового квартала
- :19 - обозначение кадастрового номера земельного участка
- Солнечногорск ГО - обозначение муниципального образования

Масштаб 1:7500



### Схема расположения границ публичного сервитута



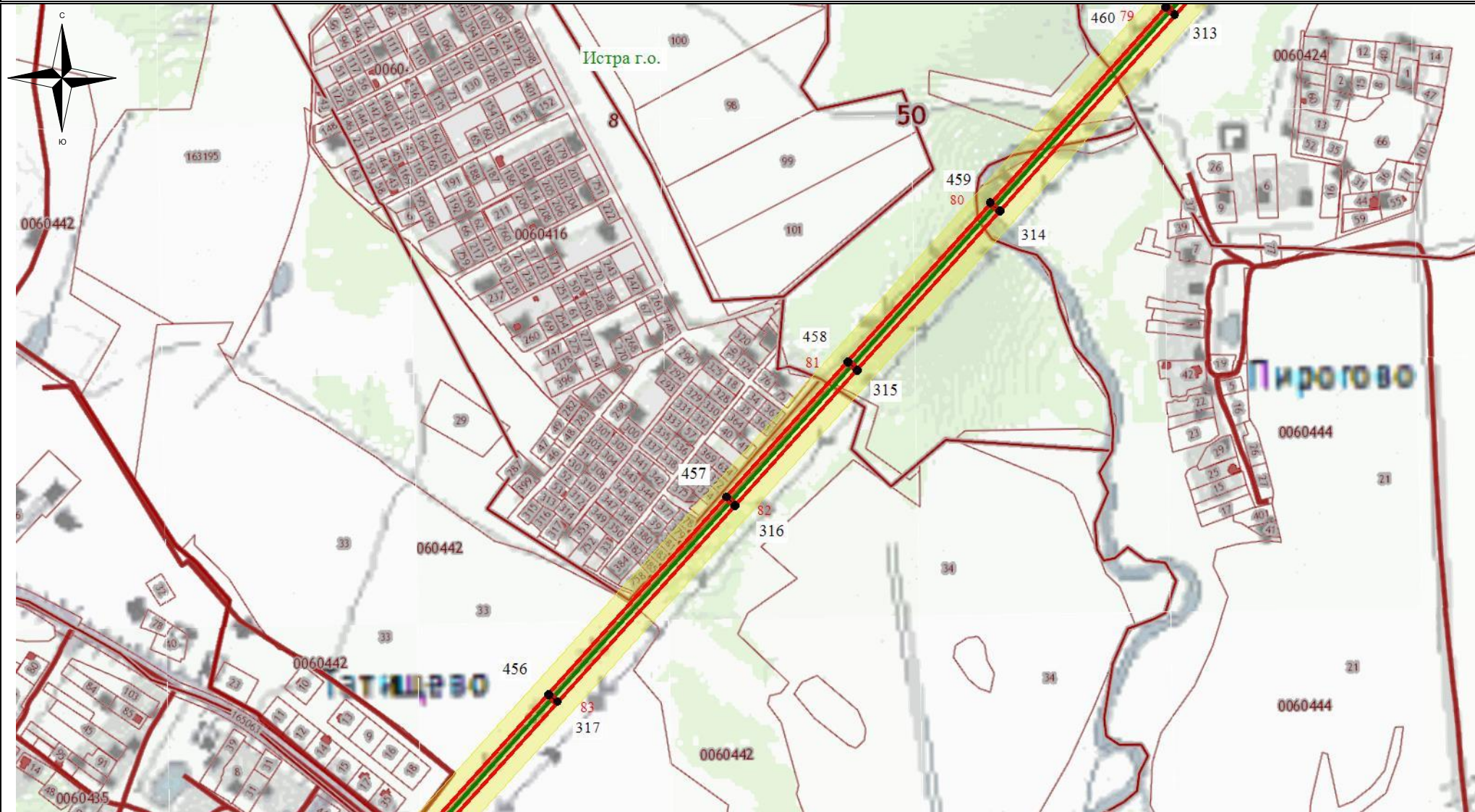
#### Используемые условные знаки и обозначения:

- - обозначение границы кадастрового квартала
- обозначение границы земельного участка
- - обозначение линии электропередачи
- - обозначение границы муниципального образования

- обозначение границы охранной зоны линии электропередачи
- 22 - обозначение характерной точки границы публичного сервитута
- - обозначение границы публичного сервитута
- 55:00:0000000 - обозначение номера кадастрового квартала
- :19 - обозначение кадастрового номера земельного участка
- Солнечногорск ГО - обозначение муниципального образования

Масштаб 1:7500

### Схема расположения границ публичного сервитута



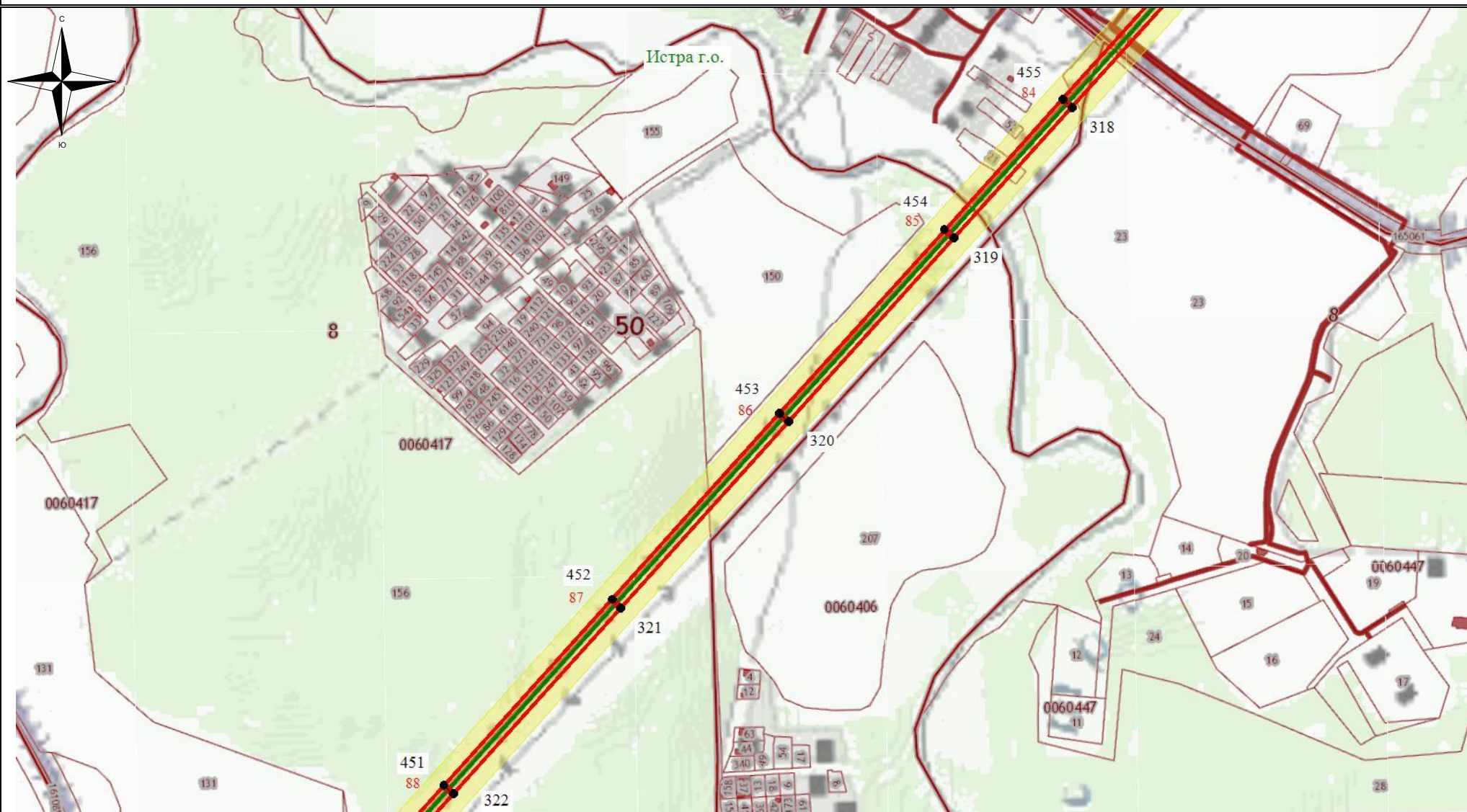
**Используемые условные знаки и обозначения:**

- - обозначение границы кадастрового квартала
- обозначение границы земельного участка
- - обозначение линии электропередачи
- - обозначение границы муниципального образования

- обозначение границы охранной зоны линии электропередачи
- 22 - обозначение характерной точки границы публичного сервитута
- - обозначение границы публичного сервитута
- 55:00:000000 - обозначение номера кадастрового квартала
- :19 - обозначение кадастрового номера земельного участка
- Солнечногорск ГО - обозначение муниципального образования

Масштаб 1:7500

### Схема расположения границ публичного сервитута



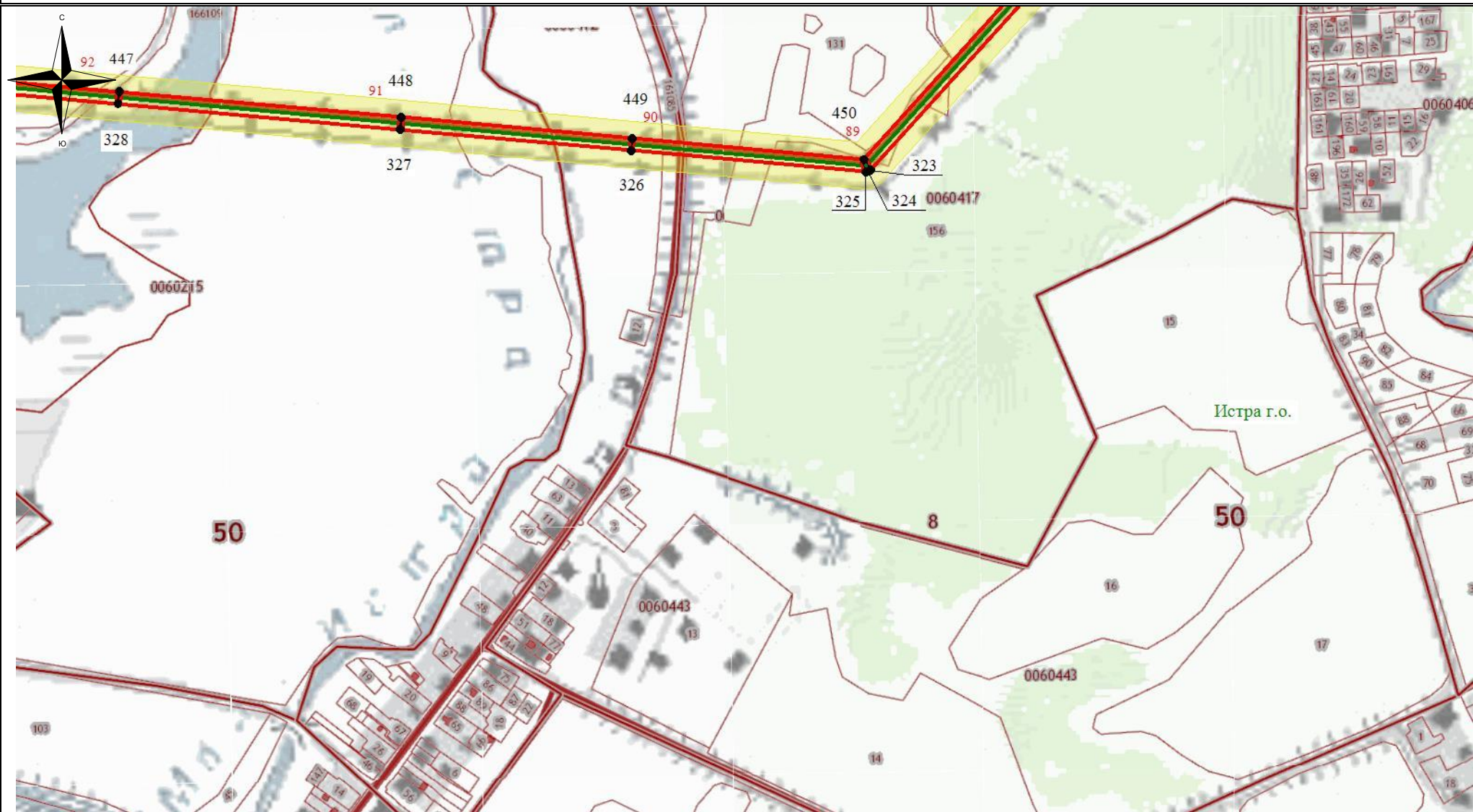
#### Используемые условные знаки и обозначения:

- - обозначение границы кадастрового квартала
- обозначение границы земельного участка
- - обозначение линии электропередачи
- - обозначение границы муниципального образования

- обозначение границы охранной зоны линии электропередачи
- 22 - обозначение характерной точки границы публичного сервитута
- - обозначение границы публичного сервитута
- 55:00:0000000 - обозначение номера кадастрового квартала
- :19 - обозначение кадастрового номера земельного участка
- Солнечногорск ГО - обозначение муниципального образования

Масштаб 1:7500

### Схема расположения границ публичного сервитута



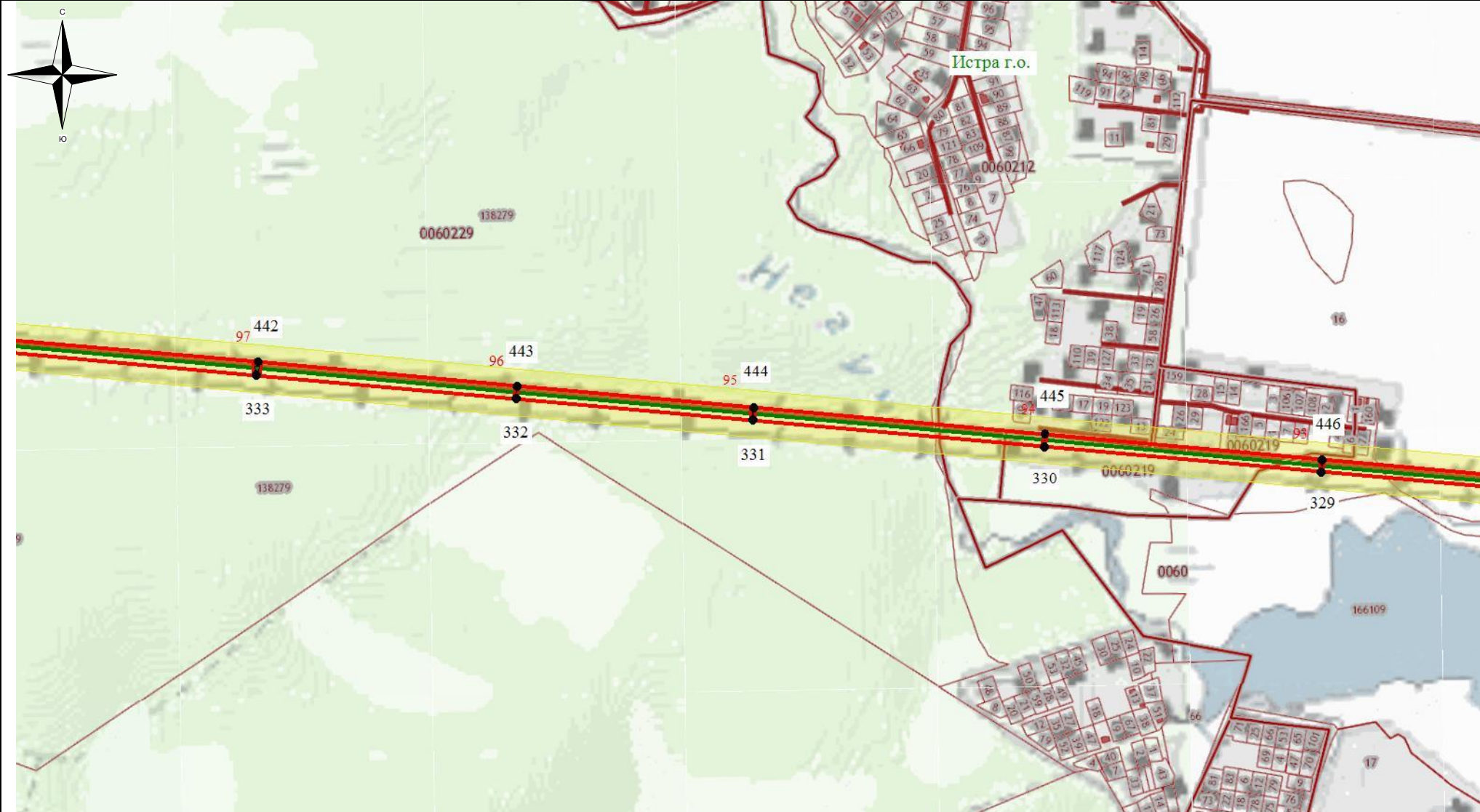
**Используемые условные знаки и обозначения:**

- - обозначение границы кадастрового квартала
- обозначение границы земельного участка
- - обозначение линии электропередачи
- - обозначение границы муниципального образования

- обозначение границы охранной зоны линии электропередачи
- 22 - обозначение характерной точки границы публичного сервитута
- - обозначение границы публичного сервитута
- 55:00:0000000 - обозначение номера кадастрового квартала
- :19 - обозначение кадастрового номера земельного участка
- Солнечногорск ГО - обозначение муниципального образования

Масштаб 1:7500

### Схема расположения границ публичного сервитута



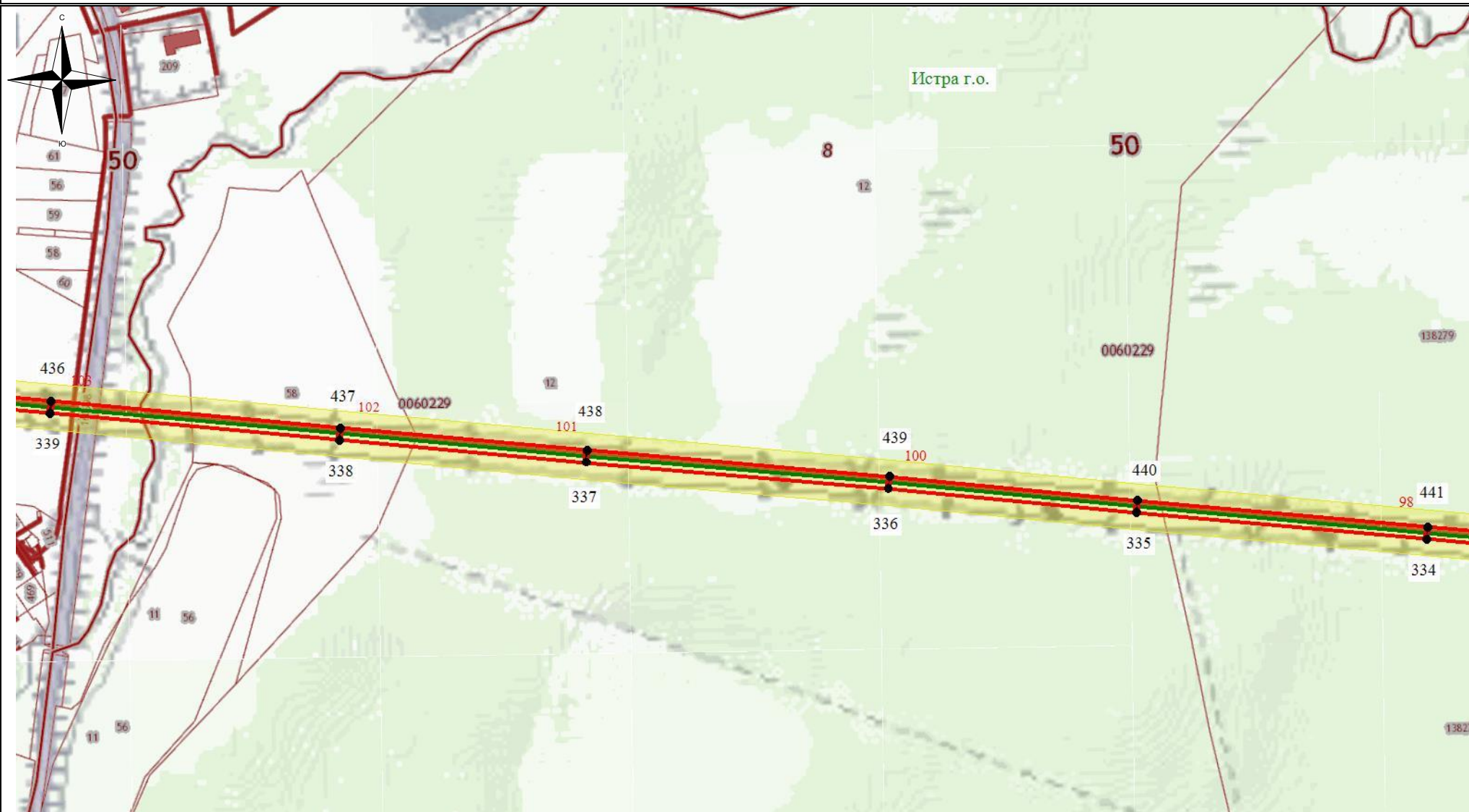
**Используемые условные знаки и обозначения:**

- - обозначение границы кадастрового квартала
- обозначение границы земельного участка
- - обозначение линии электропередачи
- - обозначение границы муниципального образования





- обозначение границы охранной зоны линии электропередачи
- 22 - обозначение характерной точки границы публичного сервитута
- - обозначение границы публичного сервитута
- 55:00:000000 - обозначение номера кадастрового квартала
- :19 - обозначение кадастрового номера земельного участка
- Солнечногорск ГО - обозначение муниципального образования




Масштаб 1:7500

### Схема расположения границ публичного сервитута



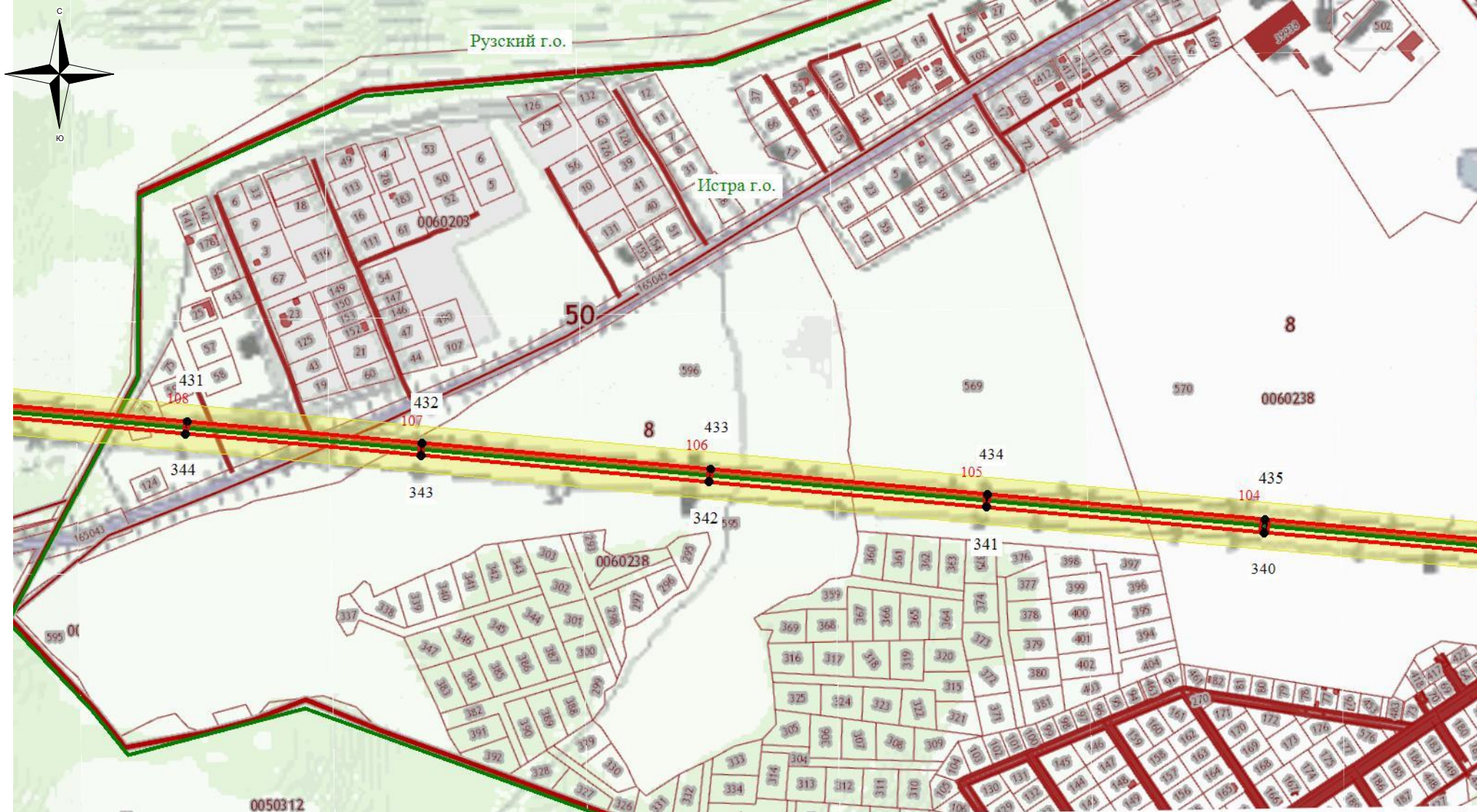
**Используемые условные знаки и обозначения:**

-  - обозначение границы кадастрового квартала
-  - обозначение границы земельного участка
-  - обозначение линии электропередачи
-  - обозначение границы муниципального образования

-  - обозначение границы охранной зоны линии электропередачи
-  22 - обозначение характерной точки границы публичного сервитута
-  - обозначение границы публичного сервитута
- 55:00:000000** - обозначение номера кадастрового квартала
- :19** - обозначение кадастрового номера земельного участка
- Солнечногорск ГО** - обозначение муниципального образования

Масштаб 1:7500

### Схема расположения границ публичного сервитута



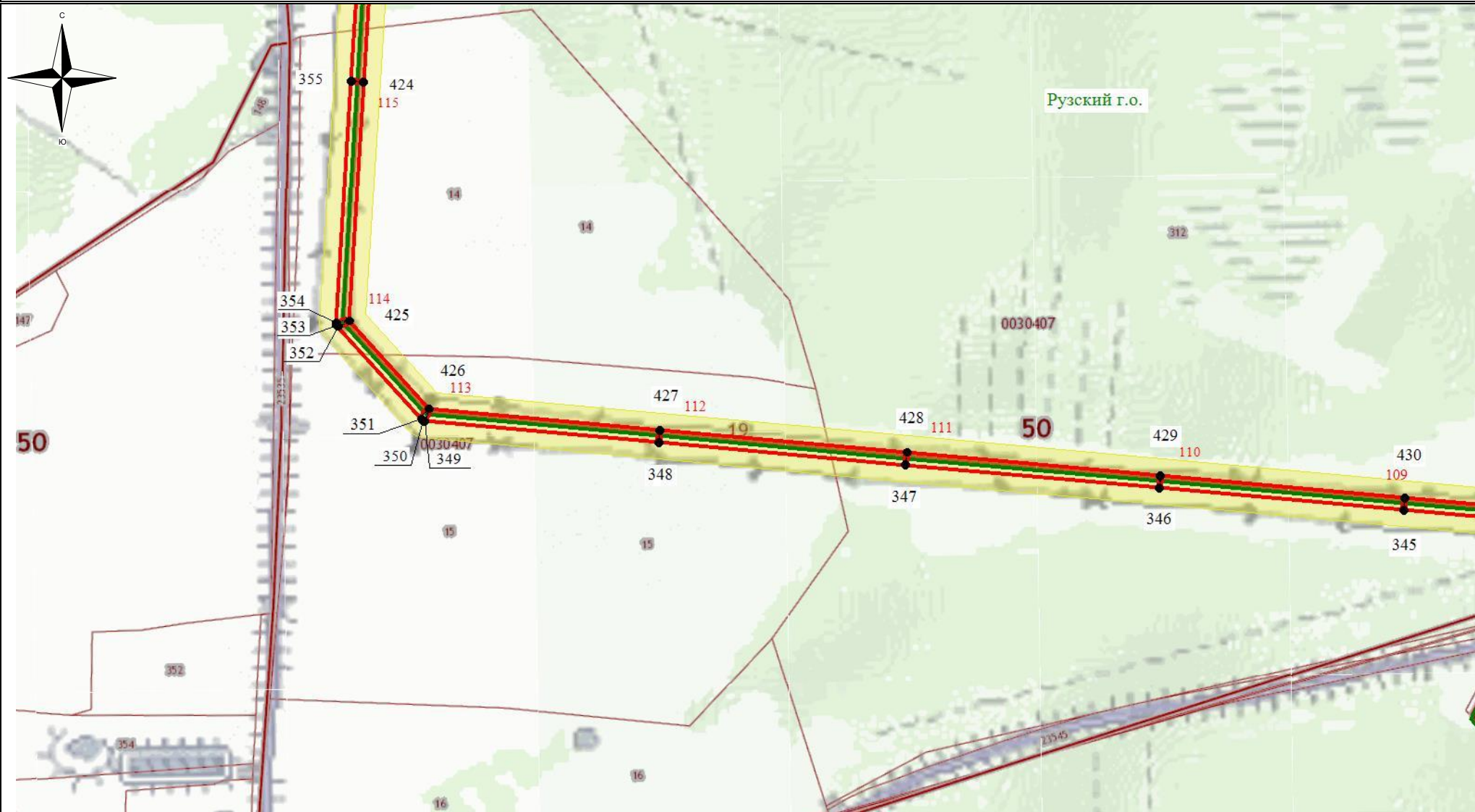
#### Используемые условные знаки и обозначения:

- - обозначение границы кадастрового квартала
- обозначение границы земельного участка
- - обозначение линии электропередачи
- - обозначение границы муниципального образования

- обозначение границы охранной зоны линии электропередачи
- 22 - обозначение характерной точки границы публичного сервитута
- - обозначение границы публичного сервитута
- 55:00:000000 - обозначение номера кадастрового квартала
- :19 - обозначение кадастрового номера земельного участка
- Солнечногорск ГО - обозначение муниципального образования

Масштаб 1:7500

### Схема расположения границ публичного сервитута



**Используемые условные знаки и обозначения:**

- - обозначение границы кадастрового квартала
- обозначение границы земельного участка
- - обозначение линии электропередачи
- - обозначение границы муниципального образования

- обозначение границы охранной зоны линии электропередачи
- 22 - обозначение характерной точки границы публичного сервитута
- - обозначение границы публичного сервитута
- 55:00:0000000 - обозначение номера кадастрового квартала
- :19 - обозначение кадастрового номера земельного участка
- Солнечногорск ГО - обозначение муниципального образования

Масштаб 1:7500



### Схема расположения границ публичного сервитута



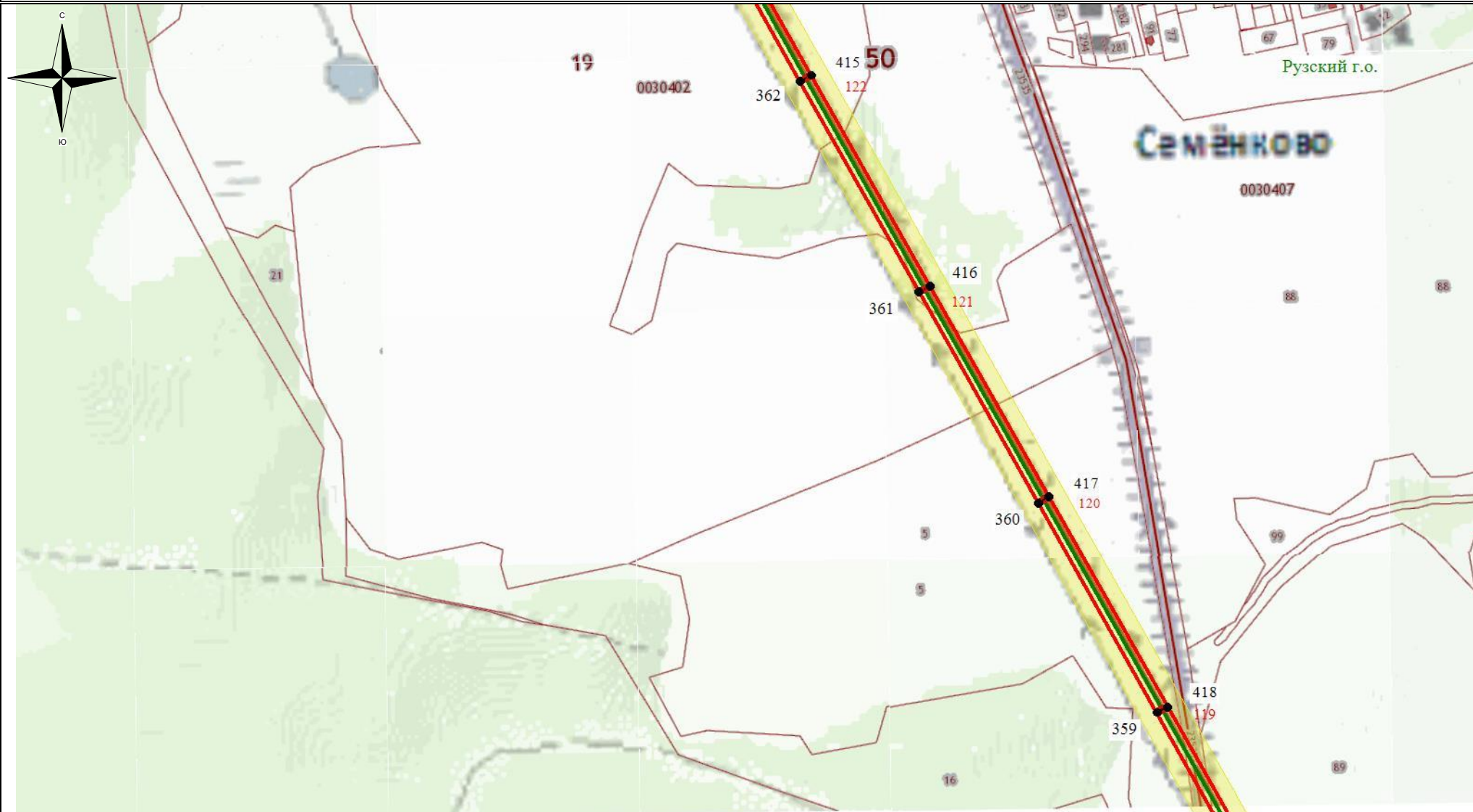
**Используемые условные знаки и обозначения:**

- - обозначение границы кадастрового квартала
- обозначение границы земельного участка
- - обозначение линии электропередачи
- - обозначение границы муниципального образования

- обозначение границы охранной зоны линии электропередачи
- 22 - обозначение характерной точки границы публичного сервитута
- - обозначение границы публичного сервитута
- 55:00:0000000 - обозначение номера кадастрового квартала
- :19 - обозначение кадастрового номера земельного участка
- Солнечногорск ГО - обозначение муниципального образования

Масштаб 1:7500

### Схема расположения границ публичного сервитута



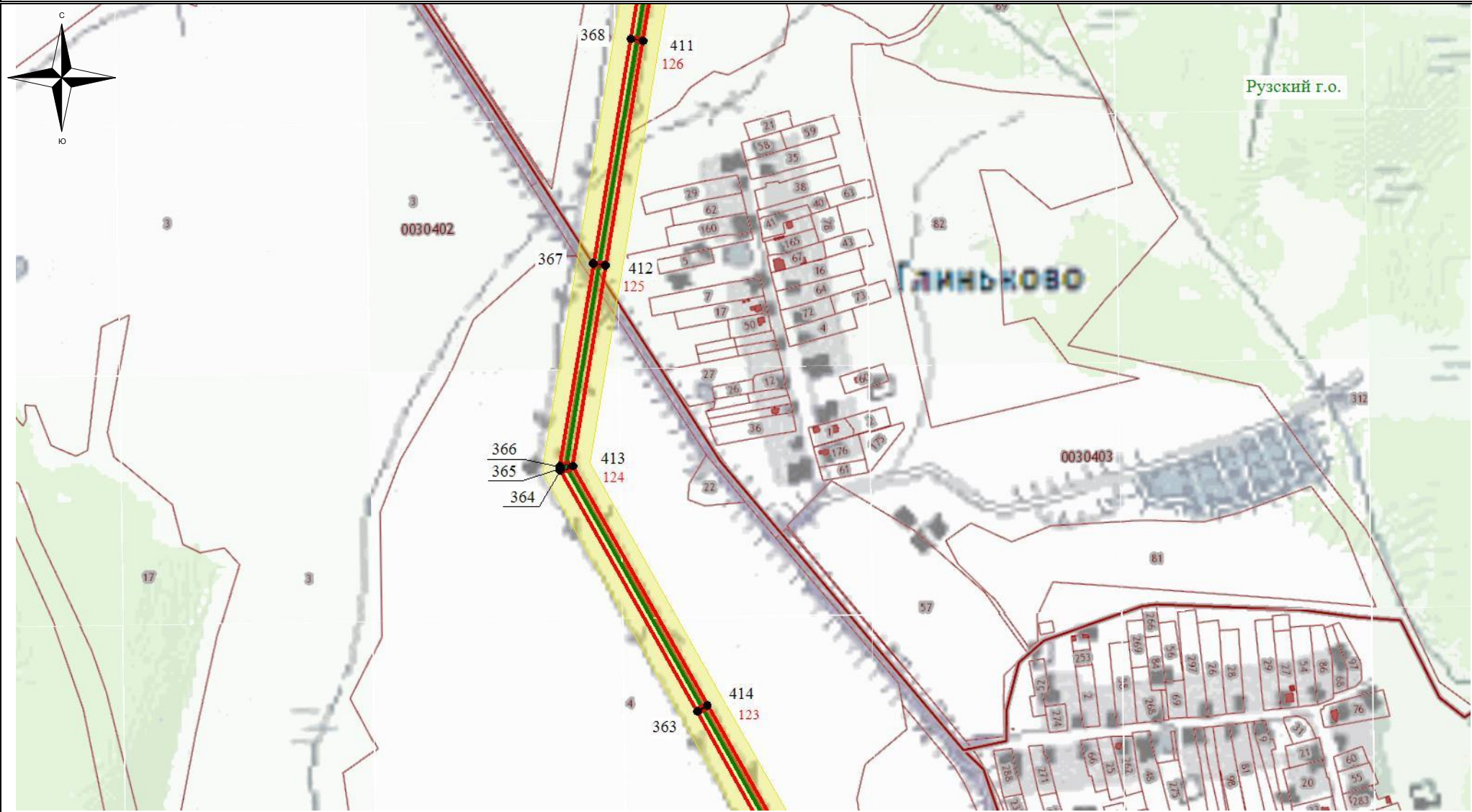
**Используемые условные знаки и обозначения:**

- - обозначение границы кадастрового квартала
- обозначение границы земельного участка
- - обозначение линии электропередачи
- обозначение границы муниципального образования

- обозначение границы охранной зоны линии электропередачи
- 22 - обозначение характерной точки границы публичного сервитута
- - обозначение границы публичного сервитута
- 55:00:0000000 - обозначение номера кадастрового квартала
- :19 - обозначение кадастрового номера земельного участка
- Солнечногорск ГО - обозначение муниципального образования

Масштаб 1:7500

### Схема расположения границ публичного сервитута



**Используемые условные знаки и обозначения:**

- - обозначение границы кадастрового квартала
- обозначение границы земельного участка
- - обозначение линии электропередачи
- - обозначение границы муниципального образования





- обозначение границы охранной зоны линии электропередачи
- 22 - обозначение характерной точки границы публичного сервитута
- - обозначение границы публичного сервитута
- 55:00:0000000 - обозначение номера кадастрового квартала
- :19 - обозначение кадастрового номера земельного участка
- Солнечногорск ГО - обозначение муниципального образования




Масштаб 1:7500

### Схема расположения границ публичного сервитута



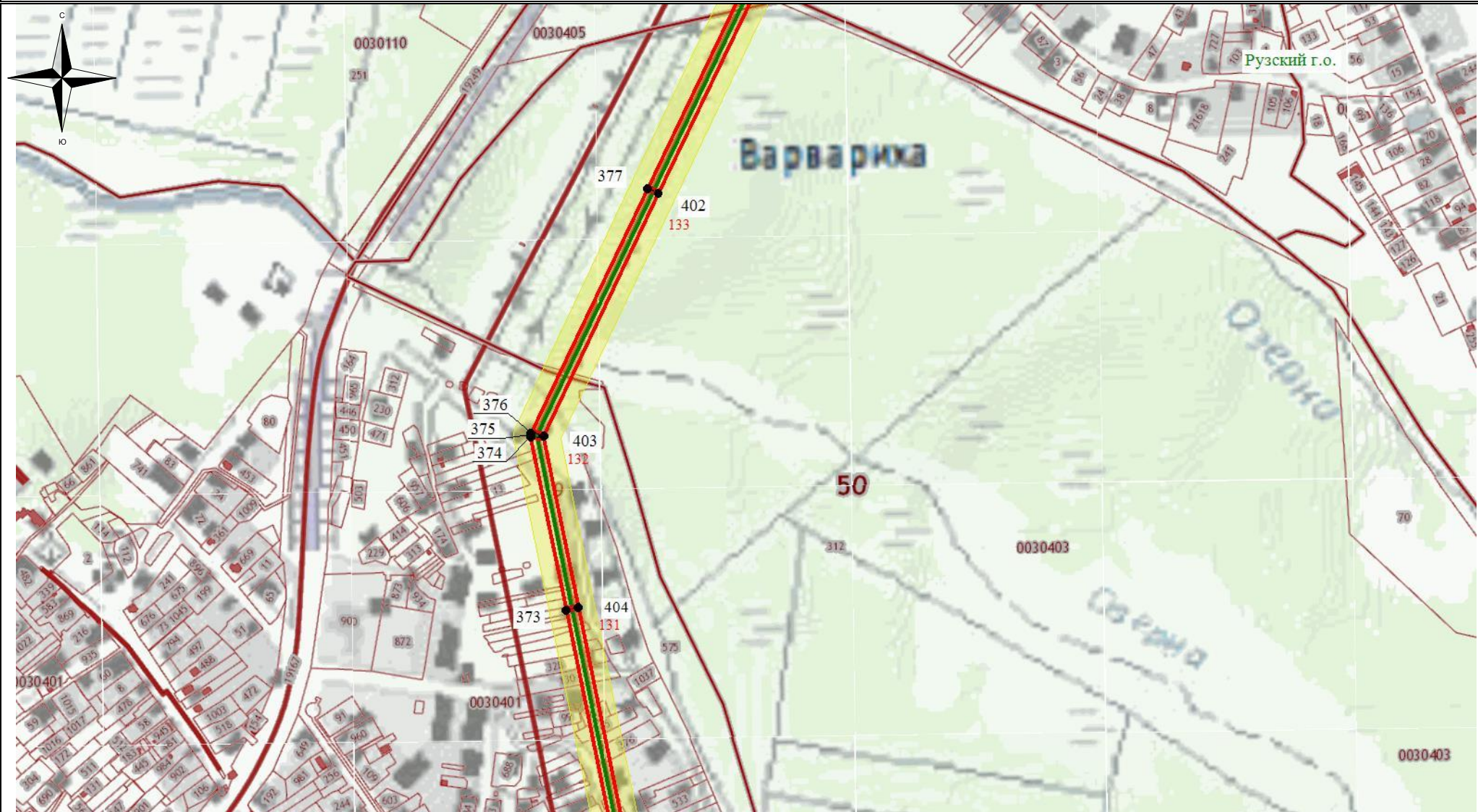
#### Используемые условные знаки и обозначения:

-  - обозначение границы кадастрового квартала
-  - обозначение границы земельного участка
-  - обозначение линии электропередачи
-  - обозначение границы муниципального образования

-  - обозначение границы охранной зоны линии электропередачи
-  22 - обозначение характерной точки границы публичного сервитута
-  - обозначение границы публичного сервитута
- 55:00:000000 - обозначение номера кадастрового квартала
- :19 - обозначение кадастрового номера земельного участка
- Солнечногорск ГО - обозначение муниципального образования

Масштаб 1:7500

### Схема расположения границ публичного сервитута



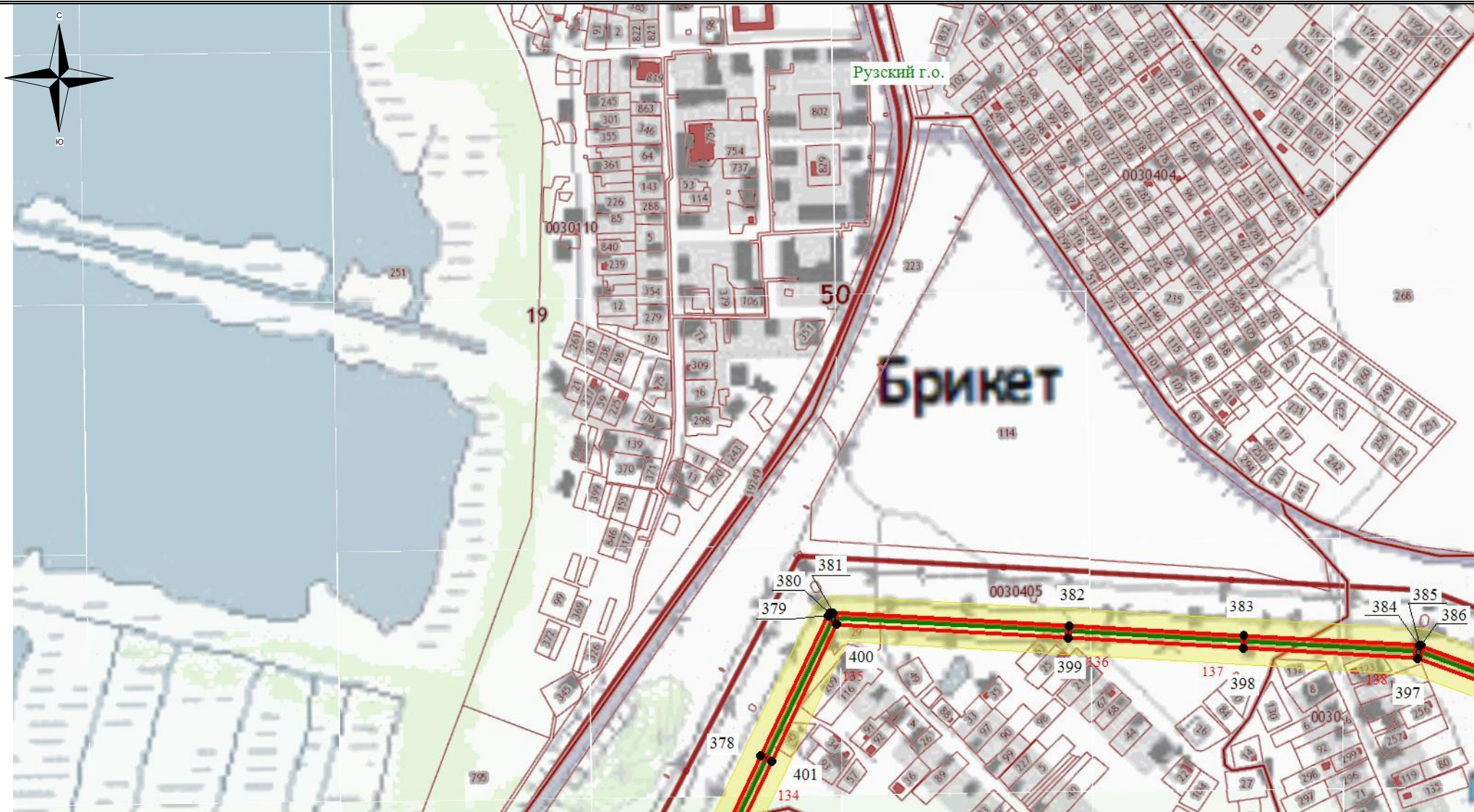
**Используемые условные знаки и обозначения:**

- - обозначение границы кадастрового квартала
- обозначение границы земельного участка
- - обозначение линии электропередачи
- - обозначение границы муниципального образования

- обозначение границы охранной зоны линии электропередачи
- 22 - обозначение характерной точки границы публичного сервитута
- - обозначение границы публичного сервитута
- 55:00:0000000 - обозначение номера кадастрового квартала
- :19 - обозначение кадастрового номера земельного участка
- Солнечногорск ГО - обозначение муниципального образования

Масштаб 1:7500

### Схема расположения границ публичного сервитута



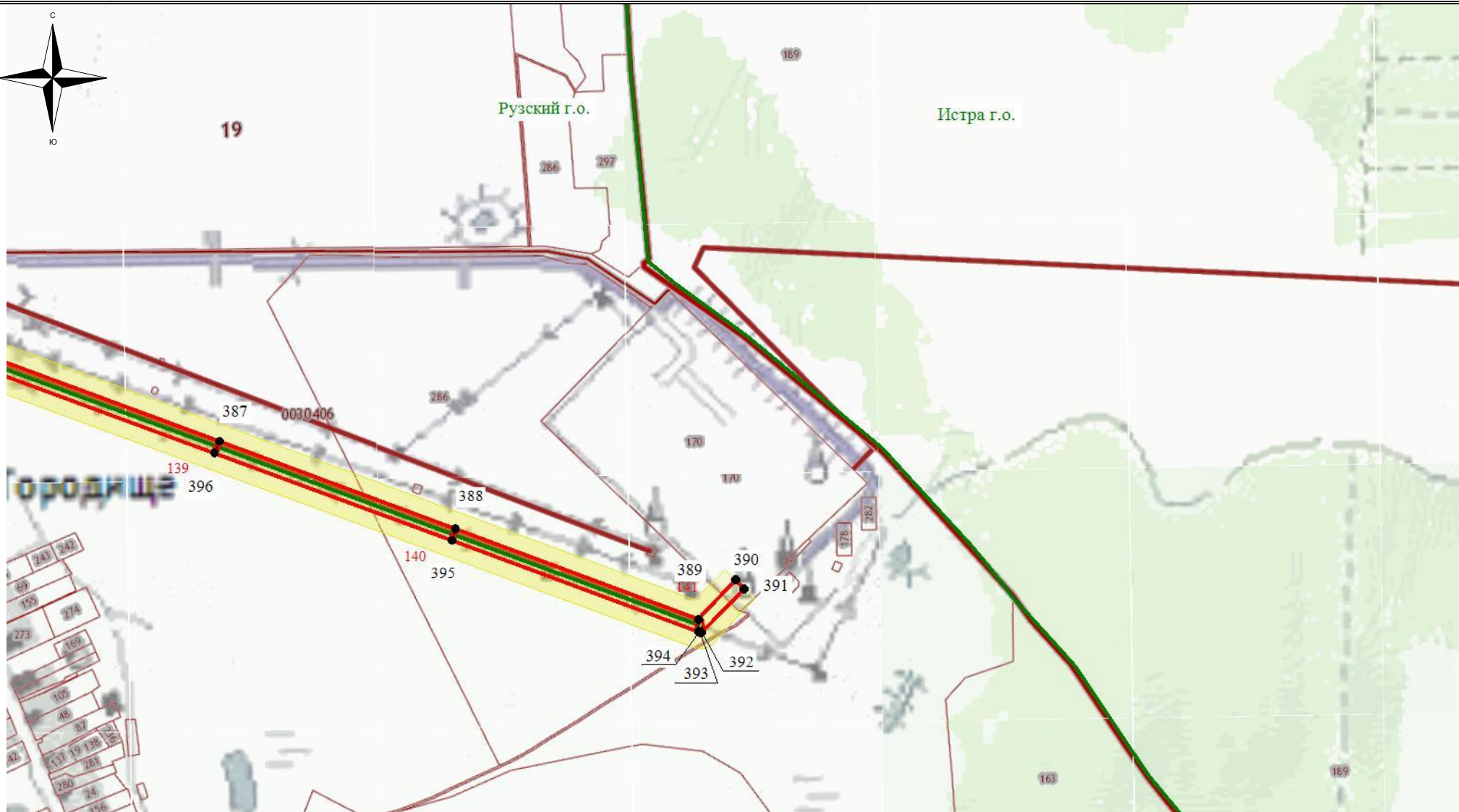
**Используемые условные знаки и обозначения:**

- - обозначение границы кадастрового квартала
- обозначение границы земельного участка
- - обозначение линии электропередачи
- - обозначение границы муниципального образования

- обозначение границы охранной зоны линии электропередачи
- 22 - обозначение характерной точки границы публичного сервитута
- - обозначение границы публичного сервитута
- 55:00:000000 - обозначение номера кадастрового квартала
- :19 - обозначение кадастрового номера земельного участка
- Солнечногорск ГО - обозначение муниципального образования

Масштаб 1:7500

### Схема расположения границ публичного сервитута



**Используемые условные знаки и обозначения:**

- - обозначение границы кадастрового квартала
- обозначение границы земельного участка
- - обозначение линии электропередачи
- - обозначение границы муниципального образования

- обозначение границы охранной зоны линии электропередачи
- 22 - обозначение характерной точки границы публичного сервитута
- - обозначение границы публичного сервитута
- 55:00:0000000 - обозначение номера кадастрового квартала
- :19 - обозначение кадастрового номера земельного участка
- Солнечногорск ГО - обозначение муниципального образования

Масштаб 1:7500

