



АДМИНИСТРАЦИЯ РУЗСКОГО ГОРОДСКОГО ОКРУГА  
МОСКОВСКОЙ ОБЛАСТИ

**ПОСТАНОВЛЕНИЕ**

от 09.04.2020 № 1057

**О принятии недвижимого имущества в муниципальную собственность  
Рузского городского округа Московской области**

В соответствии с Федеральным законом от 08.11.2007 № 257-ФЗ «Об автомобильных дорогах и о дорожной деятельности в Российской Федерации и внесении изменений в отдельные законодательные акты Российской Федерации», Федеральным законом от 06.10.2003 № 131-ФЗ «Об общих принципах организации местного самоуправления в Российской Федерации», Положением о порядке владения, пользования и распоряжения муниципальным имуществом, находящимся в собственности Рузского городского округа Московской области, утвержденным решением Совета депутатов Рузского городского округа Московской области от 06.11.2019 №426/44, руководствуясь Уставом Рузского городского округа, Администрация Рузского городского округа постановляет:

1. Принять в муниципальную собственность Рузского городского округа Московской области недвижимое имущество, согласно перечню (Приложение №1) и в соответствии со схемами расположения автомобильных дорог общего пользования местного значения (Приложение №2).

2. Управлению земельно-имущественных отношений Администрации Рузского городского округа внести соответствующие изменения в реестр муниципального имущества Рузского городского округа Московской области (ответственный - Голубина Ю.Е.).

3. Отделу бухгалтерского учета и отчетности Администрации Рузского городского округа внести соответствующие изменения в казну Рузского городского округа Московской области (ответственный - Козлова Е.Н.).

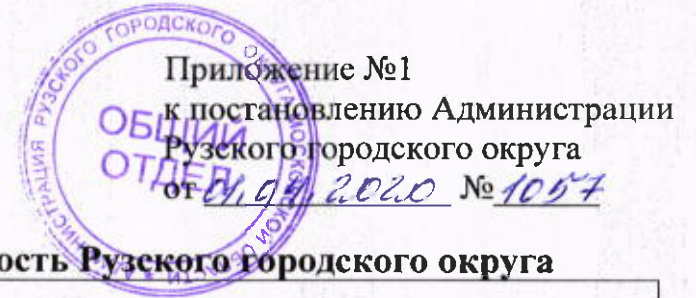
4. Опубликовать настоящее постановление в газете «Красное знамя» и разместить на официальном сайте Рузского городского округа в сети «Интернет».

5. Контроль за исполнением настоящего постановления возложить на Заместителя Главы Администрации Рузского городского округа Кузнецову Е.Ю.

Глава городского округа



Н.Н. Пархоменко



Приложение №1  
к постановлению Администрации  
Рузского городского округа  
от 01.09.2020 № 1057

**Перечень имущества, принимаемого в муниципальную собственность Рузского городского округа**

№ п/п	Наименование имущества	Адресный ориентир дороги	Индивидуальные характеристики имущества
1.	Автомобильная дорога	Московская область, Рузский район, от «автомобильная дорога МБК до п/л им. Доватора (Кожизделие)» до д.36 д. Старотеряево (з/у с кадастровым номером 50:19:0050501:80)	покрытие - асфальтобетон; ширина 4 м, протяженность 318 м, площадь 1272,0 кв.м
2.	Автомобильная дорога (участок 1)	Московская область, Рузский район, д. Старониколаево, от д.31 до Кожинской школы	покрытие – переходное (грунт с подсыпкой щебня); ширина 3,5 м, протяженность 269 м, площадь 941,5 кв.м
3.	Автомобильная дорога (участок 2)	Московская область, Рузский район, д. Старониколаево, от д.31 до Кожинской школы	покрытие – грунт; ширина 3 м, протяженность 22 м, площадь 66,0 кв.м
4.	Автомобильная дорога (участок 2)	Московская область, Рузский район, д. Сухарево	покрытие – грунт; ширина 2,5 м, протяженность 374 м, площадь 935,0 кв.м
5.	Автомобильная дорога (участок 3)	Московская область, Рузский район, д. Сухарево	покрытие – грунт; ширина 2,5 м, протяженность 365 м, площадь 912,5 кв.м
6.	Автомобильная дорога (участок 4)	Московская область, Рузский район, д. Сухарево	покрытие – грунт; ширина 2,5 м, протяженность 40 м, площадь 100,0 кв.м
7.	Автомобильная дорога (участок 5)	Московская область, Рузский район, д. Сухарево	покрытие – грунт; ширина 4 м, протяженность 206 м, площадь 824,0 кв.м
8.	Автомобильная дорога (участок 6)	Московская область, Рузский район, д. Сухарево	покрытие – грунт; ширина 3,5 м, протяженность 120 м, площадь 420,0 кв.м
9.	Автомобильная дорога (участок 7)	Московская область, Рузский район, д. Сухарево	покрытие – переходное; ширина 4 м, протяженность 350 м, площадь 1400,0 кв.м
10.	Автомобильная дорога (участок 8)	Московская область, Рузский район, д. Сухарево	покрытие – грунт; ширина 3 м, протяженность 30 м, площадь 90,0 кв.м
11.	Автомобильная дорога (участок 9)	Московская область, Рузский район, д. Сухарево	покрытие – грунт; ширина 2,5 м, протяженность 30 м, площадь 75,0 кв.м
12.	Автомобильная дорога	Московская область, Рузский район, с. Никольское, ул. Новая, 1-ый проезд	покрытие – грунт; ширина 3,5 м, протяженность 389 м, площадь 1361,5 кв.м

13.	Автомобильная дорога	Московская область, Рузский район, д. Притыкино, от «Региональная автомобильная дорога Ивойлово – Самошкино» до земельного участка 50:19:0030331:251 (СНТ «Садко»)	покрытие – переходное; ширина 3,5 м, протяженность 550 м, площадь 1925,0 кв.м
14.	Автомобильная дорога	Московская область, Рузский район, д. Притыкино, от земельного участка 50:19:0030331:251 (СНТ «Садко») до СНТ «Солнышко», СПО «Чайка»	покрытие – переходное; ширина 3,5 м, протяженность 700 м, площадь 2450,0 кв.м



Приложение №2  
к постановлению Администрации  
Рузского городского округа  
от 01.04.2020 № 1057

Схема расположения автомобильной дороги общего пользования местного значения, расположенных по адресу: Московская область, Рузский район, от «автомобильная дорога МБК до п/л им. Доватора (Кожизделие)» до д.36 д. Старотеряево (з/у с кадастровым номером 50:19:0050501:80)

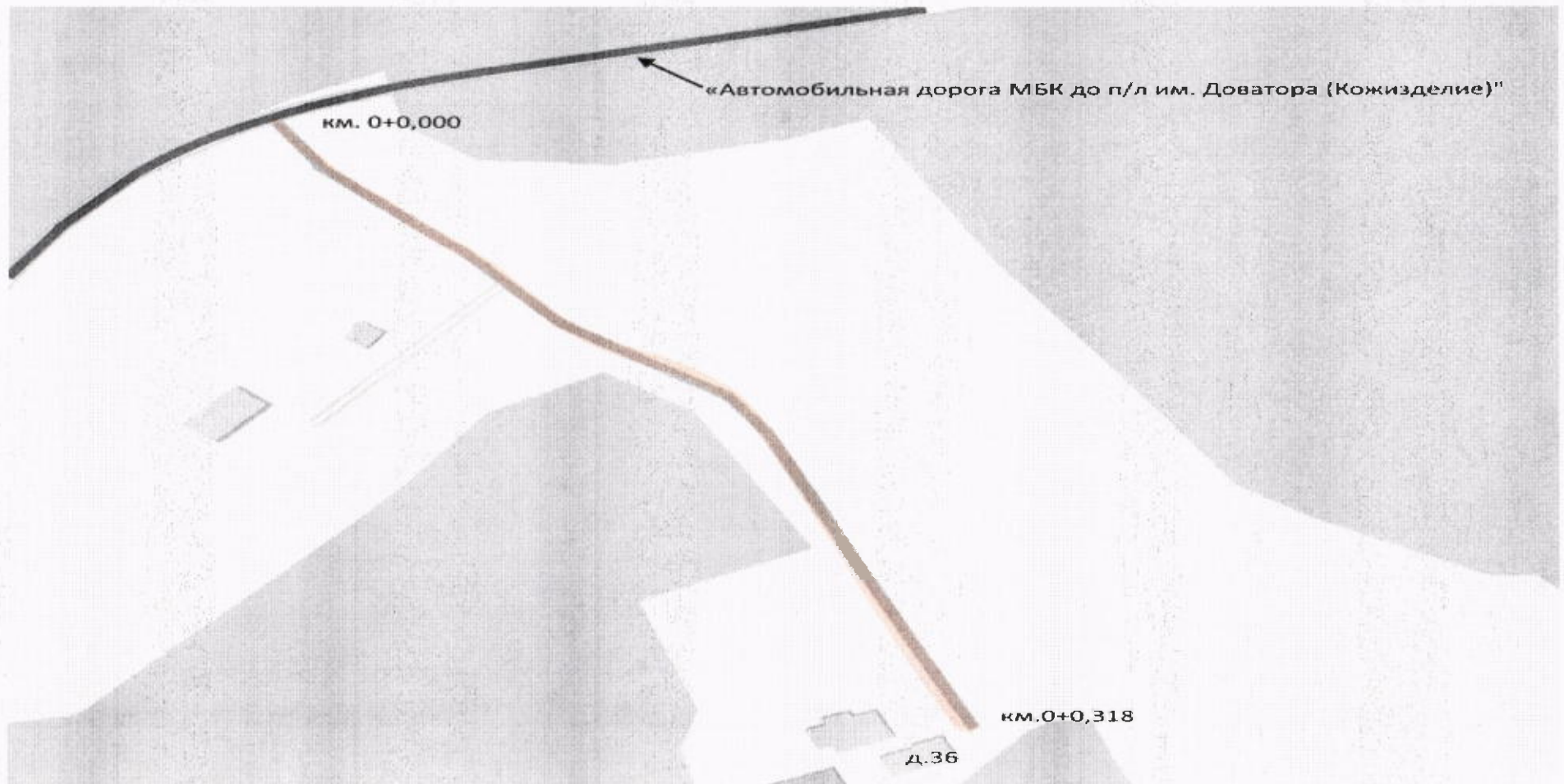


Схема расположения автомобильных дорог общего пользования местного значения, расположенных по адресу:  
Московская область, Рузский район, д. Старониколаево, от д.31 до Кожинской школы, участок 1 и участок 2



Схема расположения автомобильных дорог общего пользования местного значения, расположенных по адресу: Московская область, Рузский район, д. Сухарево, участки 2-9

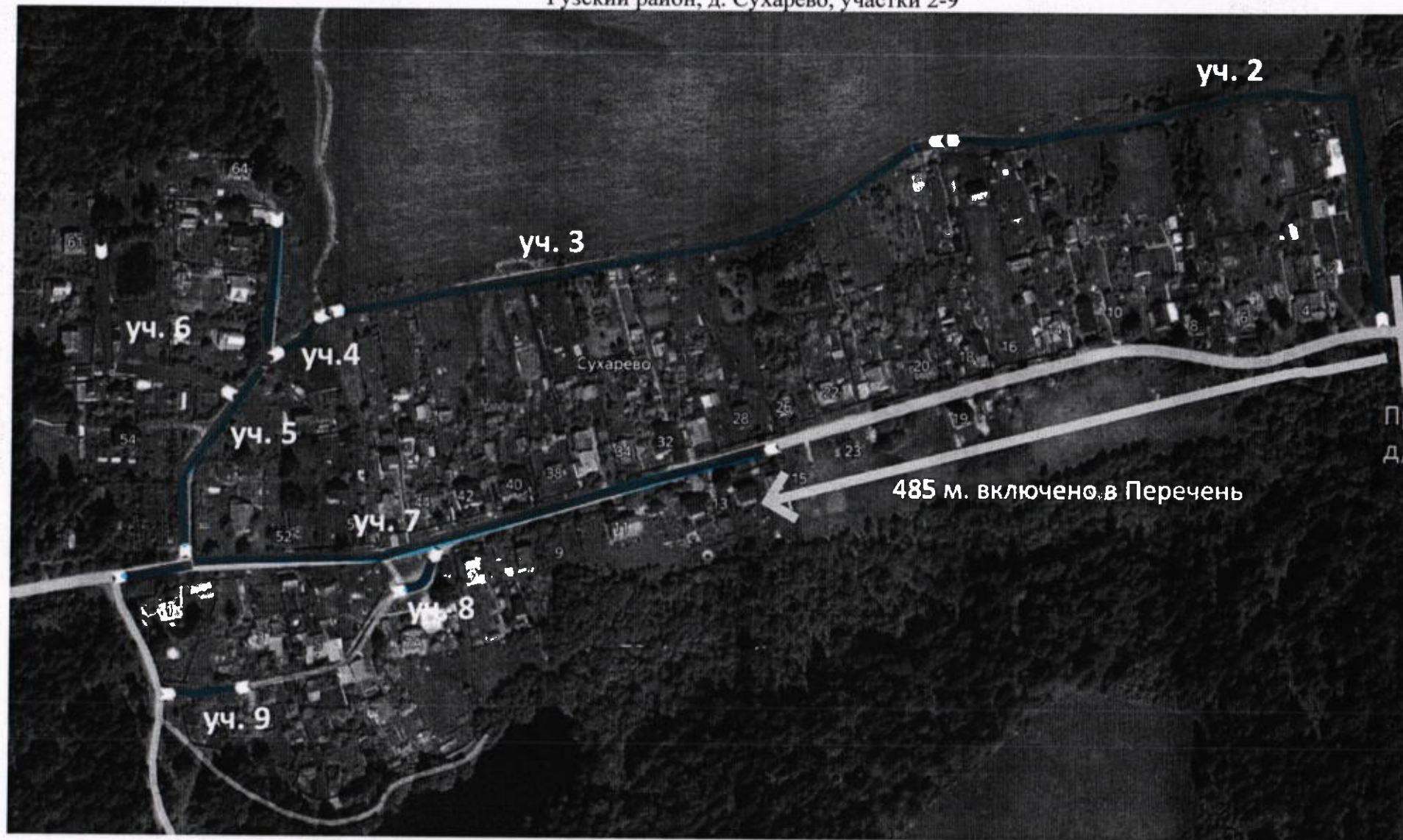


Схема расположения автомобильных дорог общего пользования местного значения, расположенных по адресу: Московская область, Рузский район, с. Никольское, ул. Новая, 1-ый проезд




Схема расположения автомобильной дороги общего пользования местного значения, расположенных по адресу: д. Притыкино, от «Региональная автомобильная дорога Ивойлово – Самошкино» к СНТ «Садко», СНТ «Солнышко», СПО «Чайка»

