



АДМИНИСТРАЦИЯ РУЗСКОГО ГОРОДСКОГО ОКРУГА
МОСКОВСКОЙ ОБЛАСТИ

ПОСТАНОВЛЕНИЕ

от 11.11.2020 № 3588

**О принятии недвижимого имущества в муниципальную собственность
Рузского городского округа Московской области**

В соответствии с Федеральным законом от 08.11.2007 № 257-ФЗ «Об автомобильных дорогах и о дорожной деятельности в Российской Федерации и внесении изменений в отдельные законодательные акты Российской Федерации», Федеральным законом от 06.10.2003 № 131-ФЗ «Об общих принципах организации местного самоуправления в Российской Федерации», Положением о порядке владения, пользования и распоряжения муниципальным имуществом, находящимся в собственности Рузского городского округа Московской области, принятым решением Совета депутатов Рузского городского округа Московской области от 06.11.2019 №426/44, руководствуясь Уставом Рузского городского округа, Администрация Рузского городского округа постановляет:

1. Принять в муниципальную собственность Рузского городского округа Московской области недвижимое имущество, согласно перечню (Приложение №1) и в соответствии со схемами расположения автомобильных дорог общего пользования местного значения (Приложение №2).

2. Управлению земельно-имущественных отношений Администрации Рузского городского округа внести соответствующие изменения в реестр муниципального имущества Рузского городского округа Московской области (ответственный - Голубина Ю.Е.).

3. Отделу бухгалтерского учета и отчетности Администрации Рузского городского округа внести соответствующие изменения в казну Рузского городского округа Московской области (ответственный - Козлова Е.Н.).

4. Опубликовать настоящее постановление в газете «Красное знамя» и разместить на официальном сайте Рузского городского округа в сети «Интернет».

5. Контроль за исполнением настоящего постановления возложить на Заместителя Главы Администрации Рузского городского округа Кузнецову Е.Ю.

Глава городского округа



Н.Н. Пархоменко


П 017072 *



Приложение №1
к постановлению Администрации
Рузского городского округа
от 11.11.2020 № 358

Перечень имущества, принимаемого в муниципальную собственность Рузского городского округа

№ п/п	Наименование имущества	Адресный ориентир дороги	Индивидуальные характеристики имущества
1.	Автомобильная дорога	Московская область, Рузский район, ДП «Бабаево»	покрытие – грунт, не укрепленная; ширина 4 м, протяженность 800 м, площадь 3200,0 кв.м, полос движения – 1 шт.
2.	Автомобильная дорога	Московская область, Рузский район, д. Алексино, подъезд к кладбищу от региональной автомобильной дороги «Можайское ш.-Алексино», участок 1	покрытие – песчано-гравийное; ширина 4,0 м, протяженность 280 м, площадь 1120,0 кв.м
3.	Автомобильная дорога	Московская область, Рузский район, д. Алексино, подъезд к кладбищу от региональной автомобильной дороги «Можайское ш.-Алексино», участок 2	покрытие – грунт, не укрепленная; ширина 4 м, протяженность 145 м, площадь 580,0 кв.м
4.	Автомобильная дорога	Московская область, Рузский район, д. Гомнино, ул. 1-я Полевая	покрытие – грунт; ширина 3 м, протяженность 385 м, площадь 1155,0 кв.м
5.	Автомобильная дорога	Московская область, Рузский район, д. Лобково, к земельному участку с кадастровым номером 50:19:0040302:215	покрытие – грунт; ширина 4 м, протяженность 80 м, площадь 320,0 кв.м



Приложение №2
к постановлению Администрации
Рузского городского округа
от 11.11.2016 № 3588

Схема расположения автомобильной дороги общего пользования местного значения, расположенных по адресу: Московская область, Рузский район, ДП «Бабаево»

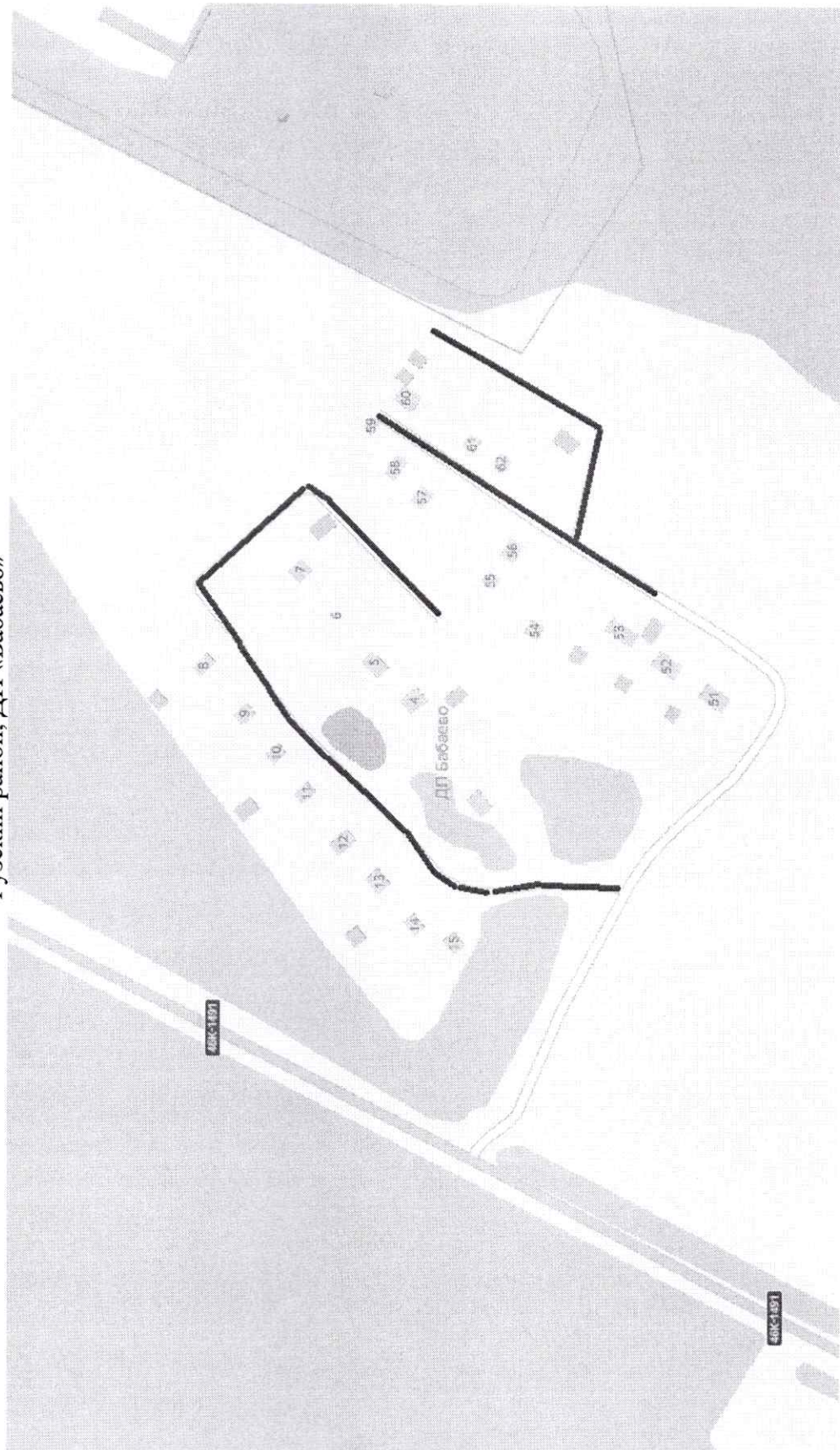


Схема расположения автомобильной дороги общего пользования местного значения, расположенных по адресу: Московская область, Рузский район, д. Алексино, подъезд к кладбищу от региональной автомобильной дороги «Можайское ш.-Алексино»

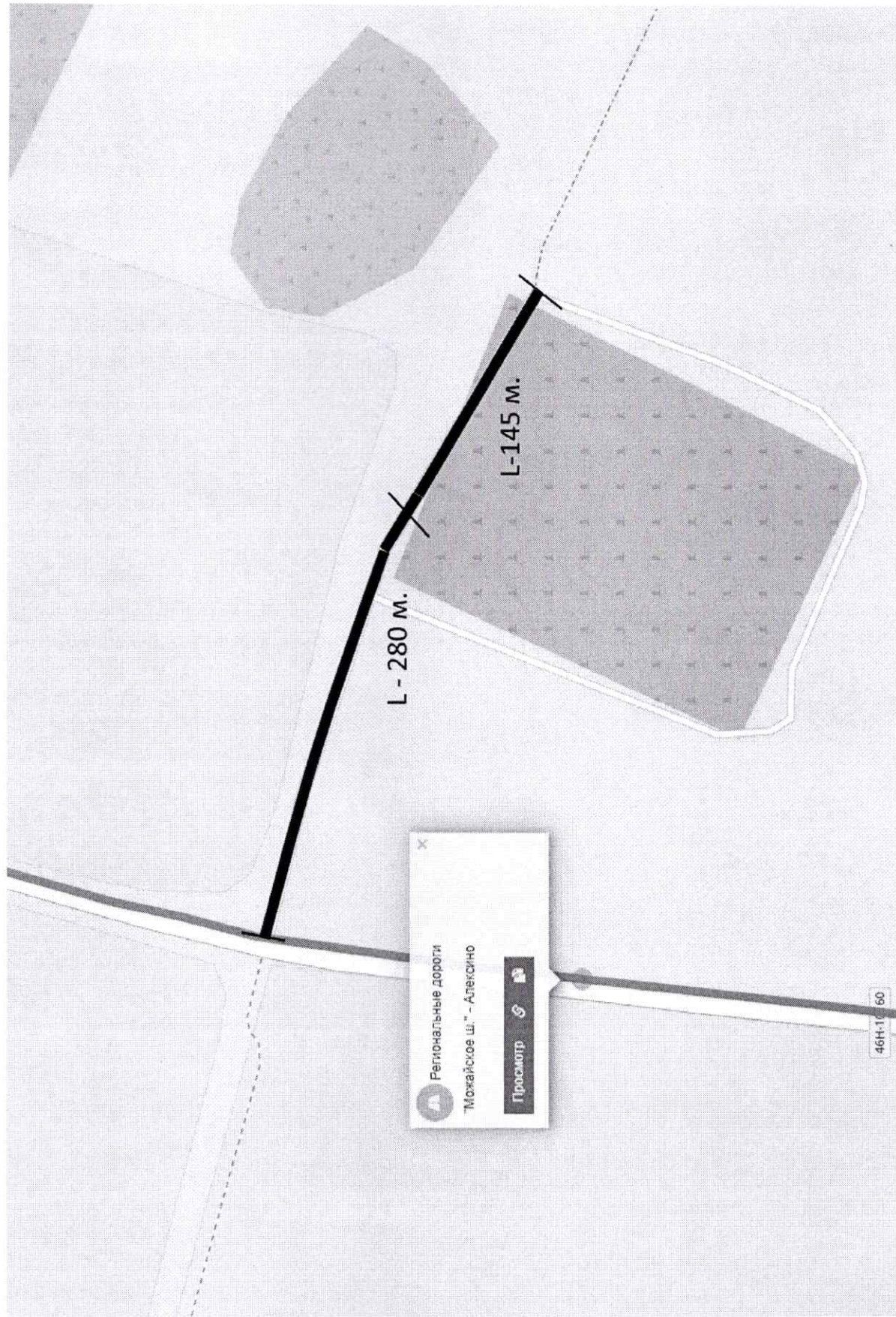


Схема расположения автомобильной дороги общего пользования местного значения, расположенных по адресу:
Московская область, Рузский район, д.Гомнино, ул. 1-я Полевая



Схема расположения автомобильной дороги общего пользования местного значения, расположенных по адресу: Московская область, Рузский район, д.Лобково, к земельному участку с кадастровым номером 50:19:0040302:215

