



АДМИНИСТРАЦИЯ РУЗСКОГО ГОРОДСКОГО ОКРУГА
МОСКОВСКОЙ ОБЛАСТИ

ПОСТАНОВЛЕНИЕ

От 16.11.2018 № 4231

Об установлении публичного сервитута на части
земельных участков с кадастровыми номерами
50:19:0000000:23160, 50:19:0000000:23161 и
50:19:0030418:182

Рассмотрев представленные документы, в соответствии Земельным кодексом РФ, на основании протокола общественных слушаний об установлении публичного сервитута на части земельных участков с кадастровыми номерами 50:19:0000000:23160, 50:19:0000000:23161 и 50:19:0030418:182, постановляю:

1. Установить публичный сервитут на части земельных участков площадью 3 468 кв.м. в границах частей земельных участков с кадастровыми номерами:

- 50:19:0000000:23160 площадью 150 336 кв.м., категорией земель – земли сельскохозяйственного назначения, видом разрешенного использования - для сельскохозяйственного производства, расположенного по адресу: Московская область, Рузский район, принадлежащего на праве собственности Обществу с ограниченной ответственностью «Прогресс», дата государственной регистрации 23.04.2004г., ОГРН 1045011651574, ИНН 5075018029;

- 50:19:0000000:23161 площадью 79 037 кв.м., категорией земель – земли сельскохозяйственного назначения, видом разрешенного использования - для сельскохозяйственного производства, расположенного по адресу: Московская область, Рузский район, принадлежащего на праве собственности Обществу с ограниченной ответственностью «Прогресс», дата государственной регистрации 23.04.2004г., ОГРН 1045011651574, ИНН 5075018029;

- 50:19:0030418:182 площадью 568 614 кв.м., категорией земель – земли сельскохозяйственного назначения, видом разрешенного использования - для сельскохозяйственного производства, расположенного по адресу: Московская область, Рузский район, принадлежащего на праве собственности Обществу с ограниченной ответственностью «Фонд Нововолково», дата государственной регистрации 01.12.2003г., ОГРН 1035011660606, ИНН 5075017642.

2. Утвердить схему наложения сервитута на части земельных участков с кадастровыми номерами 50:19:0000000:23160, 50:19:0000000:23161 и 50:19:0030418:182.

3. Публичный сервитут устанавливается сроком до 05.12.2021г. со дня государственной регистрации публичного сервитута в Управлении Федеральной службы государственной регистрации, кадастра и картографии по Московской области.

4. Публичный сервитут устанавливается для обеспечения въезда (выезда) на территорию земельных участков с кадастровыми номерами 50:19:0030414:316, 50:19:0030408:240.

6. Опубликовать настоящее постановление в газете Рузского городского округа «Красное Знамя» и на официальном сайте Рузского городского округа Московской области www.ruzaregion.ru после государственной регистрации публичного сервитута в Управлении Федеральной службы государственной регистрации, кадастра и картографии по Московской области.

4. Контроль за исполнением настоящего постановления оставляю за собой.

Первый заместитель Главы
Администрации Рузского городского округа

А.В. Игнатьков

Верно.
Начальник общего отдела

Л.В. Спиридонова

« 15 » 11 / 2018г.

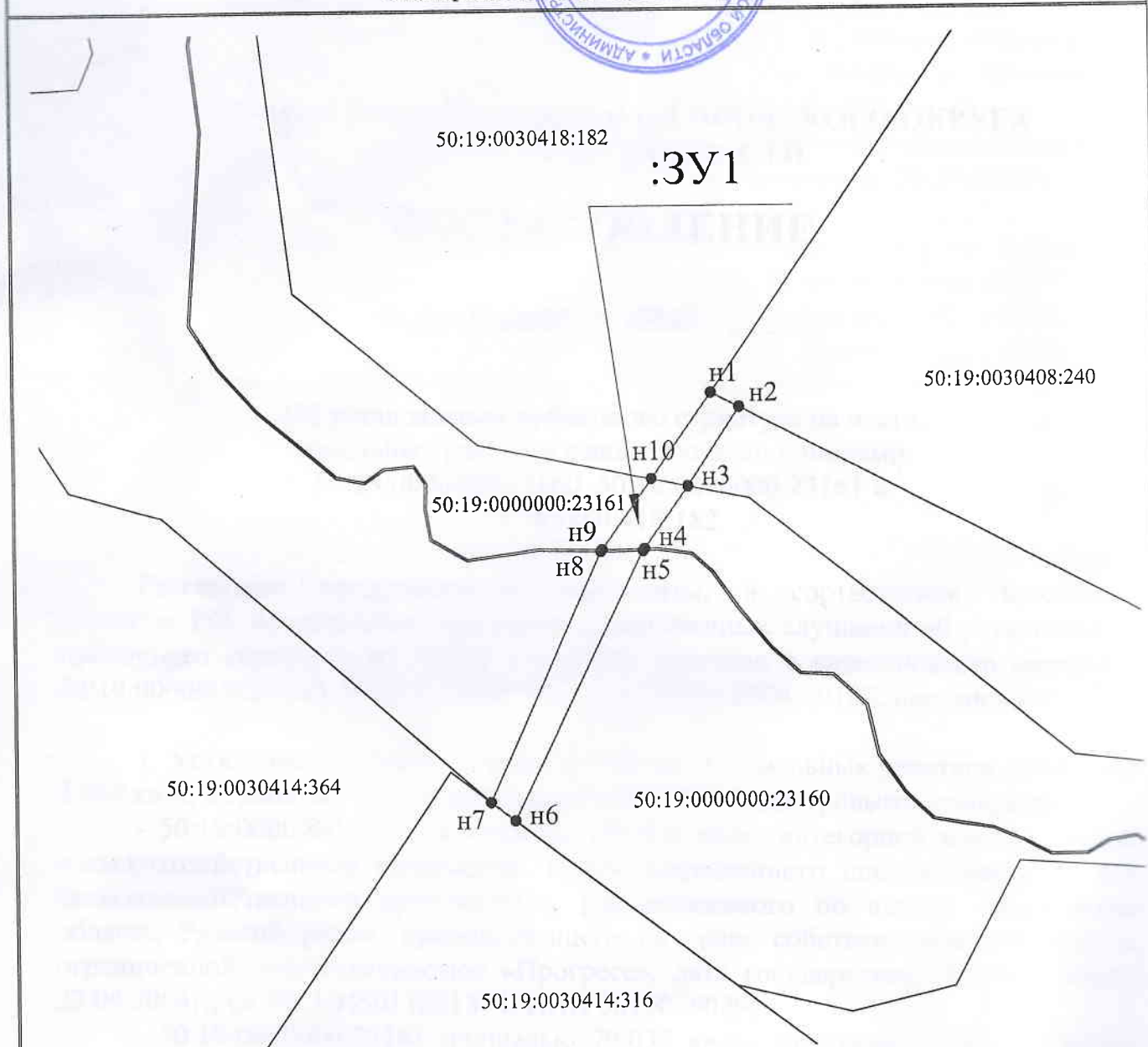







Утверждена Постановлением Главы
Рузского городского округа
Московской области

№ 4231 от 16.11.2018

Схема расположения земельного участка



Условные обозначения:

-  - существующая часть границы, имеющиеся в ЕГРН сведения о которой достаточны для определения ее местоположения;
-  - вновь образованная часть границы, сведения о которой достаточны для определения ее местоположения;
-  - характерная точка границы земельного участка, сведения о которой позволяют однозначно определить ее положение на местности;
- :3У1 - обозначение вновь образуемого земельного участка;
- 50:19:0000000:13 - кадастровый номер земельного участка;

Каталог координат

№ п/п	координата X	координата Y
n1	476611.35	1303277.30
n2	476604.58	1303290.28
n3	476567.83	1303266.24
n4	476538.67	1303245.71
n5	476537.64	1303244.99
n6	476412.22	1303183.59
n7	476420.92	1303172.16
n8	476537.28	1303225.17
n9	476538.26	1303225.87
n10	476571.28	1303249.10
n11	476611.35	1303277.30

Площадь участка = 3468 кв.м.