

ГРАФИЧЕСКОЕ ОПИСАНИЕ

местоположения границ населенных пунктов, территориальных
зон, особо охраняемых природных территорий, зон с особыми
условиями использования территории

Публичный сервитут объекта "Распределительный газопровод высокого давления $P \leq 0,6$ МПа, с установкой газораспределительного пункта (ГРПШ), распределительный газопровод среднего $P \leq 0,3$ МПа и низкого $P \leq 0,005$ МПа давлений, расположенный по адресу: Московская область, м.о. Рузский, д. Нестерово. Догазификация населенного пункта-д. Нестерово, расположенного по адресу: Московская область, м.о. Рузский"

(наименование объекта, местоположение границ которого описано (далее - объект)

Раздел 1

Сведения об объекте		
№ п/п	Характеристики объекта	Описание характеристик
1	2	3
1	Местоположение объекта	Московская область, Рузский м.о., Нестерово д
2	Площадь объекта \pm величина погрешности определения площади ($P \pm \Delta P$)	$163 \text{ м}^2 \pm 4 \text{ м}^2$
3	Иные характеристики объекта	<p>Вид объекта реестра границ: Зона с особыми условиями использования территории</p> <p>Вид объекта по документу: Публичный сервитут объекта "Распределительный газопровод высокого давления $P \leq 0,6$ МПа, с установкой газораспределительного пункта (ГРПШ), распределительный газопровод среднего $P \leq 0,3$ МПа и низкого $P \leq 0,005$ МПа давлений, расположенный по адресу: Московская область, м.о. Рузский, д. Нестерово. Догазификация населенного пункта-д. Нестерово, расположенного по адресу: Московская область, г.о. Рузский"</p> <p>Содержание ограничений использования объектов недвижимости в пределах зоны или территории: Публичный сервитут для целей строительства, реконструкции, эксплуатации, капитального ремонта линейных объектов системы газоснабжения, их неотъемлемых технологических частей. Срок установления 120 месяцев. Владелец публичного сервитута: Акционерное Общество "Мособлгаз"(ИНН 5032292612, ОГРН 1175024034734). Адрес юридического лица: Московская область, город Одинцово, деревня Раздоры, километр 1-й (Рублёво-Успенского шоссе тер.), дом 1, корпус Б. Электронная почта: info@mosoblgaz.ru</p>

Раздел 2

Сведения о местоположении границ объекта

1. Система координат МСК-50, зона 1

2. Сведения о характерных точках границ объекта

Обозначение характерных точек границ	Координаты, м		Метод определения координат характерной точки	Средняя квадратическая погрешность положения характерной точки (Mt), м	Описание обозначения точки на местности (при наличии)
	X	Y			
1	2	3	4	5	6
Зона с ОУ1(1)					
1	454 224,50	1 302 825,36	Аналитический метод	0,10	—
2	454 224,74	1 302 829,49		0,10	
3	454 205,61	1 302 835,66		0,10	
4	454 205,07	1 302 835,77		0,10	
5	454 204,84	1 302 831,70		0,10	
1	454 224,50	1 302 825,36		0,10	
Зона с ОУ1(2)					
6	454 227,10	1 302 874,27	Аналитический метод	0,10	—
7	454 227,26	1 302 878,27		0,10	
8	454 207,30	1 302 879,70		0,10	
9	454 207,14	1 302 875,70		0,10	
6	454 227,10	1 302 874,27		0,10	
3. Сведения о характерных точках части (частей) границы объекта					
1	2	3	4	5	6
—	—	—	—	—	—

Раздел 3

Сведения о местоположении измененных (уточненных) границ объекта

1. Система координат МСК-50, зона 1

2. Сведения о характерных точках границ объекта

Обозначение характерных точек границы	Существующие координаты, м		Измененные (уточненные) координаты, м		Метод определения координат характерной точки	Средняя квадратическая погрешность положения характерной точки (Mt), м	Описание обозначения точки на местности (при наличии)
	X	Y	X	Y			
1	2	3	4	5	6	7	8
—	—	—	—	—	—	—	—
3. Сведения о характерных точках части (частей) границы объекта							
1	2	3	4	5	6	7	8
—	—	—	—	—	—	—	—






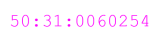

Раздел 4

План границ объекта



Масштаб 1:1 000

Используемые условные знаки и обозначения:

-  1 - Характерная точка границы зоны
-  - Границы зоны
-  - Проектируемый газопровод
-  - Границы земельных участков, учтенных в ЕГРН
-  - Граница кадастрового квартала
-  50:31:0060254 - Номер кадастрового квартала
-  50:26:0050801:16 - Кадастровый номер земельного участка

Подпись _____

Дата « 21 » ноября 20 24 г.

Место для оттиска печати (при наличии) лица, составившего описание местоположения границ объекта