

## ОПИСАНИЕ МЕСТОПОЛОЖЕНИЯ ГРАНИЦ

**Публичный сервитут с целью размещения линейного объекта "Газопровод высокого давления  $P \leq 1,2$  МПа по адресу: Московская область, Рузский г.о., вблизи деревни Фролково до границ земельного участка с кад. № 50:19:0040102:886"**

(наименование объекта, местоположение границ которого описано (далее - объект))

### Раздел 1

Сведения об объекте		
№ п/п	Характеристики объекта	Описание характеристик
1	2	3
1	Местоположение объекта	Московская область, Рузский г.о., Фролково д
2	Площадь объекта $\pm$ величина погрешности определения площади ( $P \pm \Delta P$ )	$2\,800\text{ м}^2 \pm 19\text{ м}^2$
3	Иные характеристики объекта	<p>Вид объекта реестра границ: Зона с особыми условиями использования территории</p> <p>Содержание ограничений использования объектов недвижимости в пределах зоны или территории: На земельные участки, входящие в охранные зоны газораспределительных сетей, в целях предупреждения их повреждения или нарушения условий их нормальной эксплуатации, в соответствии с п. 14 Правил охраны газораспределительных сетей, утвержденных Постановлением Правительства РФ от 20.11.2000 № 878, налагаются ограничения (обременения): а) строить объекты жилищно-гражданского и производственного назначения; б) сносить и реконструировать мосты, коллекторы, автомобильные и железные дороги с расположенными на них газораспределительными сетями без предварительного выноса этих газопроводов по согласованию с эксплуатационными организациями; в) разрушать берегоукрепительные сооружения, водопропускные устройства, земляные и иные сооружения, предохраняющие газораспределительные сети от разрушений; г) перемещать, повреждать, засыпать и уничтожать опознавательные знаки, контрольно-измерительные пункты и другие устройства газораспределительных сетей; д) устраивать свалки и склады, разливать растворы кислот, солей, щелочей и других химически активных веществ; е) огораживать и перегораживать охранные зоны, препятствовать доступу персонала эксплуатационных организаций к газораспределительным сетям, проведению обслуживания и устранению повреждений газораспределительных сетей; ж) разводить огонь и размещать источники огня; з) рыть погреба, копать и обрабатывать почву сельскохозяйственными и мелиоративными орудиями и механизмами на глубину более 0,3 метра; и) открывать калитки и двери газорегуляторных пунктов, станций катодной и дренажной защиты, люки подземных колодцев, включать или отключать электроснабжение средств связи, освещения и систем телемеханики; к) набрасывать, приставлять и привязывать к опорам и надземным газопроводам, ограждениям и зданиям газораспределительных сетей посторонние предметы, лестницы, влезать на них; л) самовольно подключаться к газораспределительным сетям.</p> <p>Наименование охраняемого объекта: Газопровод высокого давления <math>P \leq 1,2</math> МПа по адресу: Московская область, Рузский г.о., вблизи деревни Фролково до границ земельного участка с кад. № 50:19:0040102:886</p>

**Раздел 2**

**Сведения о местоположении границ объекта**

**1. Система координат**    МСК-50

**2. Сведения о характерных точках границ объекта**

Обозначение характерных точек границ	Координаты, м		Метод определения координат характерной точки	Средняя квадратическая погрешность положения характерной точки (Mt), м	Описание обозначения точки на местности (при наличии)
	X	Y			
1	2	3	4	5	6
1	469 342,24	1 284 867,86	Аналитический метод	0,10	—
2	469 338,18	1 284 869,14		0,10	
3	469 329,34	1 284 857,68		0,10	
4	469 323,05	1 284 849,28		0,10	
5	469 263,53	1 284 888,58		0,10	
6	469 152,51	1 284 709,53		0,10	
7	468 998,54	1 284 582,27		0,10	
8	468 900,89	1 284 657,97		0,10	
9	468 869,64	1 284 683,15		0,10	
10	468 848,58	1 284 693,46		0,10	
11	468 845,16	1 284 693,55		0,10	
12	468 844,95	1 284 689,56		0,10	
13	468 847,60	1 284 689,49		0,10	
14	468 867,48	1 284 679,75		0,10	
15	468 880,78	1 284 669,04		0,10	
16	468 882,34	1 284 668,00		0,10	
17	468 886,59	1 284 664,36		0,10	
18	468 898,46	1 284 654,79		0,10	
19	468 998,62	1 284 577,15		0,10	
20	469 155,56	1 284 706,86		0,10	
21	469 264,76	1 284 882,98		0,10	
22	469 323,99	1 284 843,86		0,10	
23	469 332,53	1 284 855,26		0,10	
1	469 342,24	1 284 867,86		0,10	

**3. Сведения о характерных точках части (частей) границы объекта**

1	2	3	4	5	6
—	—	—	—	—	—

## Раздел 3

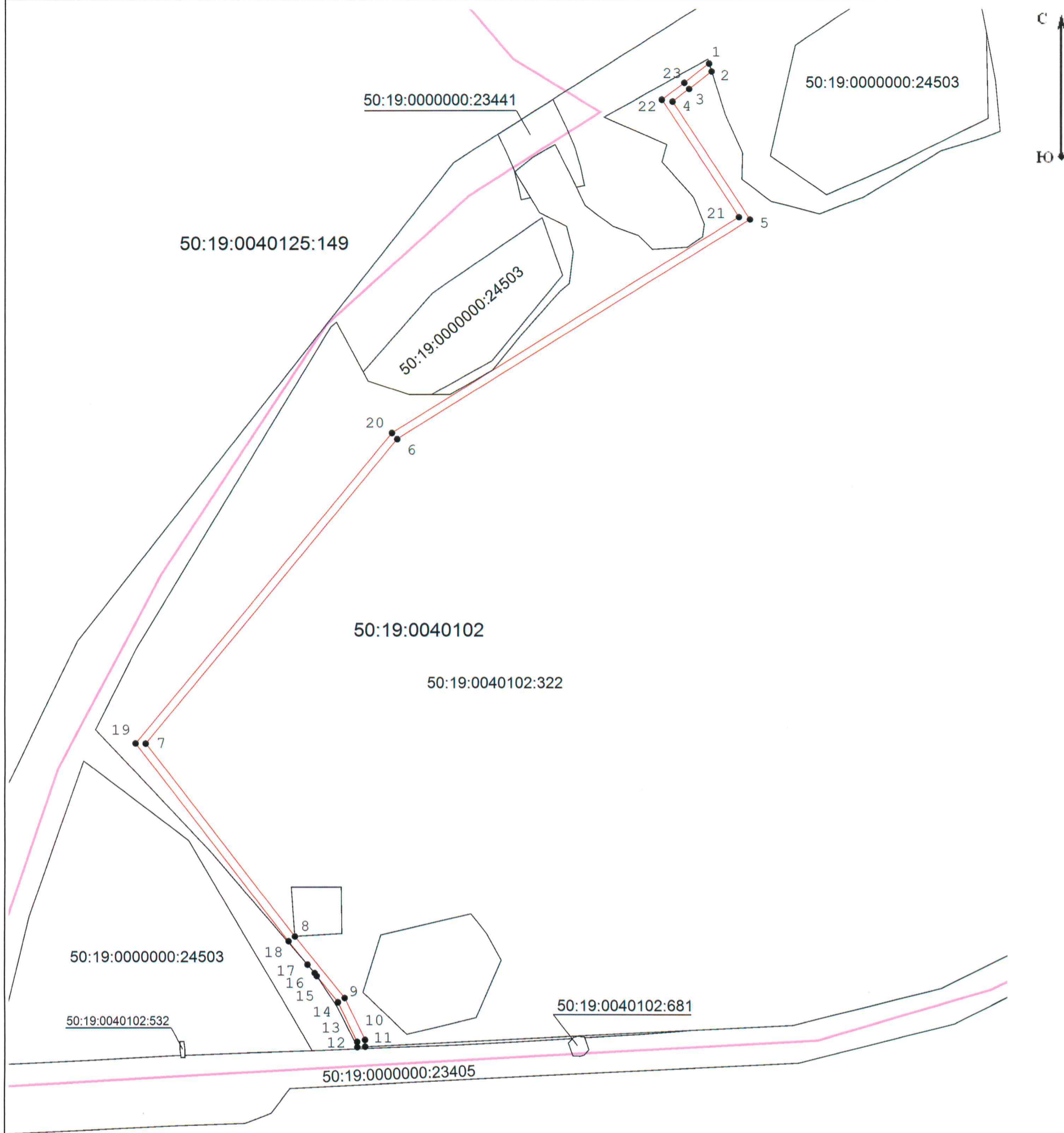
**Сведения о местоположении измененных (уточненных) границ объекта**

## 1. Система координат МСК-50

## 2. Сведения о характерных точках границ объекта





Обозначение характерных точек границы	Существующие координаты, м		Измененные (уточненные) координаты, м		Метод определения координат характерной точки	Средняя квадратическая погрешность положения характерной точки (Mt), м	Описание обозначения точки на местности (при наличии)
	X	Y	X	Y			
1	2	3	4	5	6	7	8
—	—	—	—	—	—	—	—
3. Сведения о характерных точках части (частей) границы объекта							
1	2	3	4	5	6	7	8
—	—	—	—	—	—	—	—

Раздел 4  
План границ объекта



Масштаб 1:2 100

Используемые условные знаки и обозначения:

-  - Граница Публичного сервитута
-  - Граница земельного участка
-  - Граница кадастрового квартала
-  - Характерная точка границы
- 50:19:0040102:322 - Кадастровый номер земельного участка
- 50:19:0040102 - Номер кадастрового квартала

Подпись \_\_\_\_\_

Дата « 04 » 08 2021 г.

Место для оттиска печати (при наличии) лица, составившего описание местоположения границ объекта

