

ГРАФИЧЕСКОЕ ОПИСАНИЕ

местоположения границ населенных пунктов, территориальных зон, особо охраняемых природных территорий, зон с особыми условиями использования территории

Публичный сервитут с целью строительства и эксплуатации линейного объекта
«Газификация д. Помогаево» Рузского городского округа Московской области

(наименование объекта, местоположение границ которого описано (далее - объект))

Раздел 1

Сведения об объекте

| № п/п | Характеристики объекта | Описание характеристик |
|-------|---|--|
| 1 | 2 | 3 |
| 1. | Местоположение объекта | Московская область, г.о Рузский, деревня Помогаево |
| 2. | Площадь объекта +/- величина погрешности определения площади (Р +/- Дельта Р) | 13228 +/- 40 м² |
| 3. | Иные характеристики объекта | - |

| Раздел 2 | | | | | |
|---|---------------|------------|--|---|---|
| Сведения о местоположении границ объекта | | | | | |
| 1. Система координат МСК-50, зона 2 | | | | | |
| 2. Сведения о характерных точках границ объекта | | | | | |
| Обозначение характерных точек границ | Координаты, м | | Метод определения координат характерной точки | Средняя квадратическая погрешность положения характерной точки (Mt), м | Описание обозначения точки на местности (при наличии) |
| | X | Y | | | |
| 1 | 2 | 3 | 4 | 5 | 6 |
| 1 | 476605.93 | 1287770.25 | Метод спутниковых геодезических измерений (определений) | 0.10 | - |
| 2 | 476606.41 | 1287770.43 | Метод спутниковых геодезических измерений (определений) | 0.10 | - |
| 3 | 476606.55 | 1287772.53 | Метод спутниковых геодезических измерений (определений) | 0.10 | - |
| 4 | 476612.13 | 1287772.16 | Метод спутниковых геодезических измерений (определений) | 0.10 | - |
| 5 | 476613.13 | 1287787.05 | Метод спутниковых геодезических измерений (определений) | 0.10 | - |
| 6 | 476615.88 | 1287828.20 | Метод спутниковых геодезических измерений (определений) | 0.10 | - |
| 7 | 476489.37 | 1287836.66 | Метод спутниковых геодезических измерений (определений) | 0.10 | - |
| 8 | 476484.13 | 1287835.68 | Метод спутниковых геодезических измерений (определений) | 0.10 | - |
| 9 | 476478.27 | 1287835.97 | Метод спутниковых геодезических измерений (определений) | 0.10 | - |
| 10 | 476476.70 | 1287844.34 | Метод спутниковых геодезических измерений (определений) | 0.10 | - |
| 11 | 476466.48 | 1287847.32 | Метод спутниковых геодезических измерений (определений) | 0.10 | - |
| | | | | | |

| 2. Сведения о характерных точках границ объекта | | | | | |
|---|---------------|------------|--|---|---|
| Обозначение характерных точек границ | Координаты, м | | Метод определения координат характерной точки | Средняя квадратическая погрешность положения характерной точки (Mt), м | Описание обозначения точки на местности (при наличии) |
| | X | Y | | | |
| 1 | 2 | 3 | 4 | 5 | 6 |
| 12 | 476448.77 | 1287851.74 | Метод спутниковых геодезических измерений (определений) | 0.10 | - |
| 13 | 476445.22 | 1287837.50 | Метод спутниковых геодезических измерений (определений) | 0.10 | - |
| 14 | 476445.05 | 1287830.54 | Метод спутниковых геодезических измерений (определений) | 0.10 | - |
| 15 | 476455.81 | 1287830.28 | Метод спутниковых геодезических измерений (определений) | 0.10 | - |
| 16 | 476455.56 | 1287808.88 | Метод спутниковых геодезических измерений (определений) | 0.10 | - |
| 17 | 476454.98 | 1287773.55 | Метод спутниковых геодезических измерений (определений) | 0.10 | - |
| 18 | 476454.90 | 1287768.56 | Метод спутниковых геодезических измерений (определений) | 0.10 | - |
| 19 | 476455.07 | 1287752.56 | Метод спутниковых геодезических измерений (определений) | 0.10 | - |
| 20 | 476455.57 | 1287718.98 | Метод спутниковых геодезических измерений (определений) | 0.10 | - |
| 21 | 476458.07 | 1287706.05 | Метод спутниковых геодезических измерений (определений) | 0.10 | - |
| 22 | 476458.02 | 1287700.99 | Метод спутниковых геодезических измерений (определений) | 0.10 | - |
| 23 | 476458.33 | 1287700.81 | Метод спутниковых геодезических измерений (определений) | 0.10 | - |
| 24 | 476459.17 | 1287700.33 | Метод спутниковых геодезических измерений (определений) | 0.10 | - |

| 2. Сведения о характерных точках границ объекта | | | | | |
|---|---------------|------------|--|---|---|
| Обозначение характерных точек границ | Координаты, м | | Метод определения координат характерной точки | Средняя квадратическая погрешность положения характерной точки (Mt), м | Описание обозначения точки на местности (при наличии) |
| | X | Y | | | |
| 1 | 2 | 3 | 4 | 5 | 6 |
| 25 | 476459.36 | 1287699.33 | Метод спутниковых геодезических измерений (определений) | 0.10 | - |
| 26 | 476459.92 | 1287696.43 | Метод спутниковых геодезических измерений (определений) | 0.10 | - |
| 27 | 476454.03 | 1287695.29 | Метод спутниковых геодезических измерений (определений) | 0.10 | - |
| 28 | 476449.58 | 1287718.36 | Метод спутниковых геодезических измерений (определений) | 0.10 | - |
| 29 | 476449.07 | 1287752.58 | Метод спутниковых геодезических измерений (определений) | 0.10 | - |
| 30 | 476449.47 | 1287773.22 | Метод спутниковых геодезических измерений (определений) | 0.10 | - |
| 31 | 476435.74 | 1287773.49 | Метод спутниковых геодезических измерений (определений) | 0.10 | - |
| 32 | 476435.78 | 1287776.49 | Метод спутниковых геодезических измерений (определений) | 0.10 | - |
| 33 | 476435.84 | 1287779.49 | Метод спутниковых геодезических измерений (определений) | 0.10 | - |
| 34 | 476449.59 | 1287779.22 | Метод спутниковых геодезических измерений (определений) | 0.10 | - |
| 35 | 476449.70 | 1287784.88 | Метод спутниковых геодезических измерений (определений) | 0.10 | - |
| 36 | 476450.64 | 1287824.41 | Метод спутниковых геодезических измерений (определений) | 0.10 | - |
| 37 | 476438.91 | 1287824.69 | Метод спутниковых геодезических измерений (определений) | 0.10 | - |

| 2. Сведения о характерных точках границ объекта | | | | | |
|---|---------------|------------|--|---|---|
| Обозначение характерных точек границ | Координаты, м | | Метод определения координат характерной точки | Средняя квадратическая погрешность положения характерной точки (Mt), м | Описание обозначения точки на местности (при наличии) |
| | X | Y | | | |
| 1 | 2 | 3 | 4 | 5 | 6 |
| 38 | 476438.92 | 1287825.19 | Метод спутниковых геодезических измерений (определений) | 0.10 | - |
| 39 | 476426.25 | 1287825.43 | Метод спутниковых геодезических измерений (определений) | 0.10 | - |
| 40 | 476426.35 | 1287829.47 | Метод спутниковых геодезических измерений (определений) | 0.10 | - |
| 41 | 476439.02 | 1287829.23 | Метод спутниковых геодезических измерений (определений) | 0.10 | - |
| 42 | 476439.24 | 1287838.31 | Метод спутниковых геодезических измерений (определений) | 0.10 | - |
| 43 | 476442.32 | 1287850.68 | Метод спутниковых геодезических измерений (определений) | 0.10 | - |
| 44 | 476440.54 | 1287851.13 | Метод спутниковых геодезических измерений (определений) | 0.10 | - |
| 45 | 476440.98 | 1287854.11 | Метод спутниковых геодезических измерений (определений) | 0.10 | - |
| 46 | 476441.70 | 1287857.02 | Метод спутниковых геодезических измерений (определений) | 0.10 | - |
| 47 | 476443.78 | 1287856.50 | Метод спутниковых геодезических измерений (определений) | 0.10 | - |
| 48 | 476451.79 | 1287888.64 | Метод спутниковых геодезических измерений (определений) | 0.10 | - |
| 49 | 476466.44 | 1287938.82 | Метод спутниковых геодезических измерений (определений) | 0.10 | - |
| 50 | 476464.50 | 1287939.39 | Метод спутниковых геодезических измерений (определений) | 0.10 | - |

| 2. Сведения о характерных точках границ объекта | | | | | |
|---|---------------|------------|--|---|---|
| Обозначение характерных точек границ | Координаты, м | | Метод определения координат характерной точки | Средняя квадратическая погрешность положения характерной точки (Mt), м | Описание обозначения точки на местности (при наличии) |
| | X | Y | | | |
| 1 | 2 | 3 | 4 | 5 | 6 |
| 51 | 476439.08 | 1287945.10 | Метод спутниковых геодезических измерений (определений) | 0.10 | - |
| 52 | 476429.79 | 1287950.44 | Метод спутниковых геодезических измерений (определений) | 0.10 | - |
| 53 | 476432.78 | 1287955.65 | Метод спутниковых геодезических измерений (определений) | 0.10 | - |
| 54 | 476433.65 | 1287955.15 | Метод спутниковых геодезических измерений (определений) | 0.10 | - |
| 55 | 476437.18 | 1287961.29 | Метод спутниковых геодезических измерений (определений) | 0.10 | - |
| 56 | 476440.10 | 1287960.34 | Метод спутниковых геодезических измерений (определений) | 0.10 | - |
| 57 | 476442.70 | 1287958.85 | Метод спутниковых геодезических измерений (определений) | 0.10 | - |
| 58 | 476438.85 | 1287952.16 | Метод спутниковых геодезических измерений (определений) | 0.10 | - |
| 59 | 476441.28 | 1287950.76 | Метод спутниковых геодезических измерений (определений) | 0.10 | - |
| 60 | 476466.00 | 1287945.20 | Метод спутниковых геодезических измерений (определений) | 0.10 | - |
| 61 | 476473.74 | 1287942.94 | Метод спутниковых геодезических измерений (определений) | 0.10 | - |
| 62 | 476475.98 | 1287950.28 | Метод спутниковых геодезических измерений (определений) | 0.10 | - |
| 63 | 476481.74 | 1287948.60 | Метод спутниковых геодезических измерений (определений) | 0.10 | - |

| 2. Сведения о характерных точках границ объекта | | | | | |
|---|---------------|------------|--|---|---|
| Обозначение характерных точек границ | Координаты, м | | Метод определения координат характерной точки | Средняя квадратическая погрешность положения характерной точки (Mt), м | Описание обозначения точки на местности (при наличии) |
| | X | Y | | | |
| 1 | 2 | 3 | 4 | 5 | 6 |
| 64 | 476479.59 | 1287941.23 | Метод спутниковых геодезических измерений (определений) | 0.10 | - |
| 65 | 476517.18 | 1287930.25 | Метод спутниковых геодезических измерений (определений) | 0.10 | - |
| 66 | 476524.47 | 1287956.06 | Метод спутниковых геодезических измерений (определений) | 0.10 | - |
| 67 | 476528.23 | 1287969.29 | Метод спутниковых геодезических измерений (определений) | 0.10 | - |
| 68 | 476533.46 | 1287985.91 | Метод спутниковых геодезических измерений (определений) | 0.10 | - |
| 69 | 476543.49 | 1288009.51 | Метод спутниковых геодезических измерений (определений) | 0.10 | - |
| 70 | 476542.90 | 1288016.10 | Метод спутниковых геодезических измерений (определений) | 0.10 | - |
| 71 | 476534.59 | 1288028.69 | Метод спутниковых геодезических измерений (определений) | 0.10 | - |
| 72 | 476545.33 | 1288049.85 | Метод спутниковых геодезических измерений (определений) | 0.10 | - |
| 73 | 476550.20 | 1288062.91 | Метод спутниковых геодезических измерений (определений) | 0.10 | - |
| 74 | 476556.49 | 1288070.59 | Метод спутниковых геодезических измерений (определений) | 0.10 | - |
| 75 | 476557.24 | 1288073.73 | Метод спутниковых геодезических измерений (определений) | 0.10 | - |
| 76 | 476549.47 | 1288075.61 | Метод спутниковых геодезических измерений (определений) | 0.10 | - |

| 2. Сведения о характерных точках границ объекта | | | | | |
|---|---------------|------------|--|---|---|
| Обозначение характерных точек границ | Координаты, м | | Метод определения координат характерной точки | Средняя квадратическая погрешность положения характерной точки (Mt), м | Описание обозначения точки на местности (при наличии) |
| | X | Y | | | |
| 1 | 2 | 3 | 4 | 5 | 6 |
| 77 | 476550.87 | 1288081.45 | Метод спутниковых геодезических измерений (определений) | 0.10 | - |
| 78 | 476558.65 | 1288079.57 | Метод спутниковых геодезических измерений (определений) | 0.10 | - |
| 79 | 476573.37 | 1288140.51 | Метод спутниковых геодезических измерений (определений) | 0.10 | - |
| 80 | 476565.16 | 1288142.49 | Метод спутниковых геодезических измерений (определений) | 0.10 | - |
| 81 | 476566.57 | 1288148.33 | Метод спутниковых геодезических измерений (определений) | 0.10 | - |
| 82 | 476574.78 | 1288146.34 | Метод спутниковых геодезических измерений (определений) | 0.10 | - |
| 83 | 476577.70 | 1288158.45 | Метод спутниковых геодезических измерений (определений) | 0.10 | - |
| 84 | 476583.59 | 1288177.32 | Метод спутниковых геодезических измерений (определений) | 0.10 | - |
| 85 | 476571.38 | 1288180.16 | Метод спутниковых геодезических измерений (определений) | 0.10 | - |
| 86 | 476572.06 | 1288183.08 | Метод спутниковых геодезических измерений (определений) | 0.10 | - |
| 87 | 476572.79 | 1288184.08 | Метод спутниковых геодезических измерений (определений) | 0.10 | - |
| 88 | 476572.94 | 1288185.96 | Метод спутниковых геодезических измерений (определений) | 0.10 | - |
| 89 | 476585.38 | 1288183.07 | Метод спутниковых геодезических измерений (определений) | 0.10 | - |

| 2. Сведения о характерных точках границ объекта | | | | | |
|---|---------------|------------|--|---|---|
| Обозначение характерных точек границ | Координаты, м | | Метод определения координат характерной точки | Средняя квадратическая погрешность положения характерной точки (Mt), м | Описание обозначения точки на местности (при наличии) |
| | X | Y | | | |
| 1 | 2 | 3 | 4 | 5 | 6 |
| 90 | 476597.17 | 1288216.36 | Метод спутниковых геодезических измерений (определений) | 0.10 | - |
| 91 | 476611.93 | 1288235.09 | Метод спутниковых геодезических измерений (определений) | 0.10 | - |
| 92 | 476640.87 | 1288280.14 | Метод спутниковых геодезических измерений (определений) | 0.10 | - |
| 93 | 476649.28 | 1288291.46 | Метод спутниковых геодезических измерений (определений) | 0.10 | - |
| 94 | 476641.77 | 1288293.43 | Метод спутниковых геодезических измерений (определений) | 0.10 | - |
| 95 | 476641.15 | 1288291.07 | Метод спутниковых геодезических измерений (определений) | 0.10 | - |
| 96 | 476623.37 | 1288266.64 | Метод спутниковых геодезических измерений (определений) | 0.10 | - |
| 97 | 476617.25 | 1288271.09 | Метод спутниковых геодезических измерений (определений) | 0.10 | - |
| 98 | 476619.02 | 1288273.52 | Метод спутниковых геодезических измерений (определений) | 0.10 | - |
| 99 | 476620.78 | 1288275.94 | Метод спутниковых геодезических измерений (определений) | 0.10 | - |
| 100 | 476622.05 | 1288275.02 | Метод спутниковых геодезических измерений (определений) | 0.10 | - |
| 101 | 476635.63 | 1288293.69 | Метод спутниковых геодезических измерений (определений) | 0.10 | - |
| 102 | 476636.16 | 1288295.69 | Метод спутниковых геодезических измерений (определений) | 0.10 | - |

| 2. Сведения о характерных точках границ объекта | | | | | |
|---|---------------|------------|--|---|---|
| Обозначение характерных точек границ | Координаты, м | | Метод определения координат характерной точки | Средняя квадратическая погрешность положения характерной точки (Mt), м | Описание обозначения точки на местности (при наличии) |
| | X | Y | | | |
| 1 | 2 | 3 | 4 | 5 | 6 |
| 103 | 476621.79 | 1288315.97 | Метод спутниковых геодезических измерений (определений) | 0.10 | - |
| 104 | 476603.24 | 1288330.99 | Метод спутниковых геодезических измерений (определений) | 0.10 | - |
| 105 | 476596.72 | 1288322.97 | Метод спутниковых геодезических измерений (определений) | 0.10 | - |
| 106 | 476594.23 | 1288324.66 | Метод спутниковых геодезических измерений (определений) | 0.10 | - |
| 107 | 476591.90 | 1288326.54 | Метод спутниковых геодезических измерений (определений) | 0.10 | - |
| 108 | 476598.56 | 1288334.79 | Метод спутниковых геодезических измерений (определений) | 0.10 | - |
| 109 | 476588.04 | 1288343.30 | Метод спутниковых геодезических измерений (определений) | 0.10 | - |
| 110 | 476564.96 | 1288357.52 | Метод спутниковых геодезических измерений (определений) | 0.10 | - |
| 111 | 476563.32 | 1288354.79 | Метод спутниковых геодезических измерений (определений) | 0.10 | - |
| 112 | 476560.74 | 1288356.32 | Метод спутниковых геодезических измерений (определений) | 0.10 | - |
| 113 | 476558.17 | 1288357.88 | Метод спутниковых геодезических измерений (определений) | 0.10 | - |
| 114 | 476559.80 | 1288360.56 | Метод спутниковых геодезических измерений (определений) | 0.10 | - |
| 115 | 476552.80 | 1288364.65 | Метод спутниковых геодезических измерений (определений) | 0.10 | - |

| 2. Сведения о характерных точках границ объекта | | | | | |
|---|---------------|------------|--|---|---|
| Обозначение характерных точек границ | Координаты, м | | Метод определения координат характерной точки | Средняя квадратическая погрешность положения характерной точки (Mt), м | Описание обозначения точки на местности (при наличии) |
| | X | Y | | | |
| 1 | 2 | 3 | 4 | 5 | 6 |
| 116 | 476551.08 | 1288361.71 | Метод спутниковых геодезических измерений (определений) | 0.10 | - |
| 117 | 476548.46 | 1288363.19 | Метод спутниковых геодезических измерений (определений) | 0.10 | - |
| 118 | 476545.87 | 1288364.67 | Метод спутниковых геодезических измерений (определений) | 0.10 | - |
| 119 | 476547.59 | 1288367.67 | Метод спутниковых геодезических измерений (определений) | 0.10 | - |
| 120 | 476535.15 | 1288374.89 | Метод спутниковых геодезических измерений (определений) | 0.10 | - |
| 121 | 476538.30 | 1288380.00 | Метод спутниковых геодезических измерений (определений) | 0.10 | - |
| 122 | 476552.88 | 1288371.54 | Метод спутниковых геодезических измерений (определений) | 0.10 | - |
| 123 | 476582.98 | 1288423.34 | Метод спутниковых геодезических измерений (определений) | 0.10 | - |
| 124 | 476588.32 | 1288439.73 | Метод спутниковых геодезических измерений (определений) | 0.10 | - |
| 125 | 476589.61 | 1288442.02 | Метод спутниковых геодезических измерений (определений) | 0.10 | - |
| 126 | 476590.89 | 1288441.26 | Метод спутниковых геодезических измерений (определений) | 0.10 | - |
| 127 | 476592.44 | 1288443.83 | Метод спутниковых геодезических измерений (определений) | 0.10 | - |
| 128 | 476596.30 | 1288441.53 | Метод спутниковых геодезических измерений (определений) | 0.10 | - |

| 2. Сведения о характерных точках границ объекта | | | | | |
|---|---------------|------------|--|---|---|
| Обозначение характерных точек границ | Координаты, м | | Метод определения координат характерной точки | Средняя квадратическая погрешность положения характерной точки (Mt), м | Описание обозначения точки на местности (при наличии) |
| | X | Y | | | |
| 1 | 2 | 3 | 4 | 5 | 6 |
| 129 | 476593.91 | 1288437.52 | Метод спутниковых геодезических измерений (определений) | 0.10 | - |
| 130 | 476588.48 | 1288420.88 | Метод спутниковых геодезических измерений (определений) | 0.10 | - |
| 131 | 476558.06 | 1288368.52 | Метод спутниковых геодезических измерений (определений) | 0.10 | - |
| 132 | 476565.49 | 1288364.18 | Метод спутниковых геодезических измерений (определений) | 0.10 | - |
| 133 | 476568.61 | 1288362.30 | Метод спутниковых геодезических измерений (определений) | 0.10 | - |
| 134 | 476591.52 | 1288348.21 | Метод спутниковых геодезических измерений (определений) | 0.10 | - |
| 135 | 476626.21 | 1288320.11 | Метод спутниковых геодезических измерений (определений) | 0.10 | - |
| 136 | 476640.48 | 1288299.97 | Метод спутниковых геодезических измерений (определений) | 0.10 | - |
| 137 | 476654.70 | 1288296.24 | Метод спутниковых геодезических измерений (определений) | 0.10 | - |
| 138 | 476657.49 | 1288294.18 | Метод спутниковых геодезических измерений (определений) | 0.10 | - |
| 139 | 476659.07 | 1288296.32 | Метод спутниковых геодезических измерений (определений) | 0.10 | - |
| 140 | 476661.48 | 1288294.53 | Метод спутниковых геодезических измерений (определений) | 0.10 | - |
| 141 | 476663.86 | 1288292.69 | Метод спутниковых геодезических измерений (определений) | 0.10 | - |

| 2. Сведения о характерных точках границ объекта | | | | | |
|---|---------------|------------|--|---|---|
| Обозначение характерных точек границ | Координаты, м | | Метод определения координат характерной точки | Средняя квадратическая погрешность положения характерной точки (Mt), м | Описание обозначения точки на местности (при наличии) |
| | X | Y | | | |
| 1 | 2 | 3 | 4 | 5 | 6 |
| 142 | 476662.24 | 1288290.52 | Метод спутниковых геодезических измерений (определений) | 0.10 | - |
| 143 | 476677.87 | 1288278.65 | Метод спутниковых геодезических измерений (определений) | 0.10 | - |
| 144 | 476697.96 | 1288256.44 | Метод спутниковых геодезических измерений (определений) | 0.10 | - |
| 145 | 476730.36 | 1288232.39 | Метод спутниковых геодезических измерений (определений) | 0.10 | - |
| 146 | 476730.58 | 1288232.19 | Метод спутниковых геодезических измерений (определений) | 0.10 | - |
| 147 | 476730.39 | 1288232.03 | Метод спутниковых геодезических измерений (определений) | 0.10 | - |
| 148 | 476748.00 | 1288215.17 | Метод спутниковых геодезических измерений (определений) | 0.10 | - |
| 149 | 476766.34 | 1288198.75 | Метод спутниковых геодезических измерений (определений) | 0.10 | - |
| 150 | 476766.62 | 1288198.97 | Метод спутниковых геодезических измерений (определений) | 0.10 | - |
| 151 | 476782.89 | 1288183.98 | Метод спутниковых геодезических измерений (определений) | 0.10 | - |
| 152 | 476780.60 | 1288158.04 | Метод спутниковых геодезических измерений (определений) | 0.10 | - |
| 153 | 476787.74 | 1288157.41 | Метод спутниковых геодезических измерений (определений) | 0.10 | - |
| 154 | 476824.40 | 1288147.05 | Метод спутниковых геодезических измерений (определений) | 0.10 | - |

| 2. Сведения о характерных точках границ объекта | | | | | |
|---|---------------|------------|--|---|---|
| Обозначение характерных точек границ | Координаты, м | | Метод определения координат характерной точки | Средняя квадратическая погрешность положения характерной точки (Mt), м | Описание обозначения точки на местности (при наличии) |
| | X | Y | | | |
| 1 | 2 | 3 | 4 | 5 | 6 |
| 155 | 476828.71 | 1288143.60 | Метод спутниковых геодезических измерений (определений) | 0.10 | - |
| 156 | 476829.47 | 1288142.99 | Метод спутниковых геодезических измерений (определений) | 0.10 | - |
| 157 | 476831.82 | 1288141.11 | Метод спутниковых геодезических измерений (определений) | 0.10 | - |
| 158 | 476828.99 | 1288137.99 | Метод спутниковых геодезических измерений (определений) | 0.10 | - |
| 159 | 476825.76 | 1288138.84 | Метод спутниковых геодезических измерений (определений) | 0.10 | - |
| 160 | 476823.20 | 1288141.15 | Метод спутниковых геодезических измерений (определений) | 0.10 | - |
| 161 | 476786.65 | 1288151.48 | Метод спутниковых геодезических измерений (определений) | 0.10 | - |
| 162 | 476779.85 | 1288152.08 | Метод спутниковых геодезических измерений (определений) | 0.10 | - |
| 163 | 476767.86 | 1288113.13 | Метод спутниковых геодезических измерений (определений) | 0.10 | - |
| 164 | 476766.89 | 1288113.39 | Метод спутниковых геодезических измерений (определений) | 0.10 | - |
| 165 | 476764.08 | 1288100.19 | Метод спутниковых геодезических измерений (определений) | 0.10 | - |
| 166 | 476758.91 | 1288082.48 | Метод спутниковых геодезических измерений (определений) | 0.10 | - |
| 167 | 476757.90 | 1288074.39 | Метод спутниковых геодезических измерений (определений) | 0.10 | - |

| 2. Сведения о характерных точках границ объекта | | | | | |
|---|---------------|------------|--|---|---|
| Обозначение характерных точек границ | Координаты, м | | Метод определения координат характерной точки | Средняя квадратическая погрешность положения характерной точки (Mt), м | Описание обозначения точки на местности (при наличии) |
| | X | Y | | | |
| 1 | 2 | 3 | 4 | 5 | 6 |
| 168 | 476758.26 | 1288074.35 | Метод спутниковых геодезических измерений (определений) | 0.10 | - |
| 169 | 476757.70 | 1288070.22 | Метод спутниковых геодезических измерений (определений) | 0.10 | - |
| 170 | 476757.32 | 1288068.40 | Метод спутниковых геодезических измерений (определений) | 0.10 | - |
| 171 | 476756.94 | 1288068.47 | Метод спутниковых геодезических измерений (определений) | 0.10 | - |
| 172 | 476754.21 | 1288054.65 | Метод спутниковых геодезических измерений (определений) | 0.10 | - |
| 173 | 476751.02 | 1288042.79 | Метод спутниковых геодезических измерений (определений) | 0.10 | - |
| 174 | 476747.16 | 1288029.92 | Метод спутниковых геодезических измерений (определений) | 0.10 | - |
| 175 | 476744.97 | 1288022.61 | Метод спутниковых геодезических измерений (определений) | 0.10 | - |
| 176 | 476741.86 | 1288012.95 | Метод спутниковых геодезических измерений (определений) | 0.10 | - |
| 177 | 476738.21 | 1288001.60 | Метод спутниковых геодезических измерений (определений) | 0.10 | - |
| 178 | 476735.52 | 1287993.23 | Метод спутниковых геодезических измерений (определений) | 0.10 | - |
| 179 | 476735.84 | 1287993.18 | Метод спутниковых геодезических измерений (определений) | 0.10 | - |
| 180 | 476732.59 | 1287983.89 | Метод спутниковых геодезических измерений (определений) | 0.10 | - |

| 2. Сведения о характерных точках границ объекта | | | | | |
|---|---------------|------------|--|---|---|
| Обозначение характерных точек границ | Координаты, м | | Метод определения координат характерной точки | Средняя квадратическая погрешность положения характерной точки (Mt), м | Описание обозначения точки на местности (при наличии) |
| | X | Y | | | |
| 1 | 2 | 3 | 4 | 5 | 6 |
| 181 | 476718.58 | 1287988.61 | Метод спутниковых геодезических измерений (определений) | 0.10 | - |
| 182 | 476713.34 | 1287973.08 | Метод спутниковых геодезических измерений (определений) | 0.10 | - |
| 183 | 476726.65 | 1287966.92 | Метод спутниковых геодезических измерений (определений) | 0.10 | - |
| 184 | 476724.09 | 1287959.57 | Метод спутниковых геодезических измерений (определений) | 0.10 | - |
| 185 | 476723.72 | 1287958.51 | Метод спутниковых геодезических измерений (определений) | 0.10 | - |
| 186 | 476718.33 | 1287945.34 | Метод спутниковых геодезических измерений (определений) | 0.10 | - |
| 187 | 476717.19 | 1287942.55 | Метод спутниковых геодезических измерений (определений) | 0.10 | - |
| 188 | 476715.87 | 1287939.87 | Метод спутниковых геодезических измерений (определений) | 0.10 | - |
| 189 | 476715.46 | 1287939.01 | Метод спутниковых геодезических измерений (определений) | 0.10 | - |
| 190 | 476710.08 | 1287941.48 | Метод спутниковых геодезических измерений (определений) | 0.10 | - |
| 191 | 476719.38 | 1287962.12 | Метод спутниковых геодезических измерений (определений) | 0.10 | - |
| 192 | 476719.91 | 1287963.43 | Метод спутниковых геодезических измерений (определений) | 0.10 | - |
| 193 | 476711.32 | 1287967.40 | Метод спутниковых геодезических измерений (определений) | 0.10 | - |

| 2. Сведения о характерных точках границ объекта | | | | | |
|---|---------------|------------|--|---|---|
| Обозначение характерных точек границ | Координаты, м | | Метод определения координат характерной точки | Средняя квадратическая погрешность положения характерной точки (Mt), м | Описание обозначения точки на местности (при наличии) |
| | X | Y | | | |
| 1 | 2 | 3 | 4 | 5 | 6 |
| 194 | 476708.70 | 1287964.49 | Метод спутниковых геодезических измерений (определений) | 0.10 | - |
| 195 | 476704.79 | 1287964.93 | Метод спутниковых геодезических измерений (определений) | 0.10 | - |
| 196 | 476705.12 | 1287967.91 | Метод спутниковых геодезических измерений (определений) | 0.10 | - |
| 197 | 476705.59 | 1287970.05 | Метод спутниковых геодезических измерений (определений) | 0.10 | - |
| 198 | 476705.39 | 1287970.14 | Метод спутниковых геодезических измерений (определений) | 0.10 | - |
| 199 | 476707.83 | 1287975.52 | Метод спутниковых геодезических измерений (определений) | 0.10 | - |
| 200 | 476713.22 | 1287991.51 | Метод спутниковых геодезических измерений (определений) | 0.10 | - |
| 201 | 476703.46 | 1287993.77 | Метод спутниковых геодезических измерений (определений) | 0.10 | - |
| 202 | 476704.45 | 1287997.83 | Метод спутниковых геодезических измерений (определений) | 0.10 | - |
| 203 | 476714.52 | 1287995.38 | Метод спутниковых геодезических измерений (определений) | 0.10 | - |
| 204 | 476717.34 | 1288003.71 | Метод спутниковых геодезических измерений (определений) | 0.10 | - |
| 205 | 476727.32 | 1288035.29 | Метод спутниковых геодезических измерений (определений) | 0.10 | - |
| 206 | 476725.69 | 1288035.81 | Метод спутниковых геодезических измерений (определений) | 0.10 | - |

| 2. Сведения о характерных точках границ объекта | | | | | |
|---|---------------|------------|--|---|---|
| Обозначение характерных точек границ | Координаты, м | | Метод определения координат характерной точки | Средняя квадратическая погрешность положения характерной точки (Mt), м | Описание обозначения точки на местности (при наличии) |
| | X | Y | | | |
| 1 | 2 | 3 | 4 | 5 | 6 |
| 207 | 476726.60 | 1288038.67 | Метод спутниковых геодезических измерений (определений) | 0.10 | - |
| 208 | 476727.50 | 1288041.53 | Метод спутниковых геодезических измерений (определений) | 0.10 | - |
| 209 | 476729.13 | 1288041.02 | Метод спутниковых геодезических измерений (определений) | 0.10 | - |
| 210 | 476731.14 | 1288047.38 | Метод спутниковых геодезических измерений (определений) | 0.10 | - |
| 211 | 476729.09 | 1288048.02 | Метод спутниковых геодезических измерений (определений) | 0.10 | - |
| 212 | 476729.41 | 1288049.18 | Метод спутниковых геодезических измерений (определений) | 0.10 | - |
| 213 | 476730.52 | 1288053.17 | Метод спутниковых геодезических измерений (определений) | 0.10 | - |
| 214 | 476732.48 | 1288059.19 | Метод спутниковых геодезических измерений (определений) | 0.10 | - |
| 215 | 476732.65 | 1288059.14 | Метод спутниковых геодезических измерений (определений) | 0.10 | - |
| 216 | 476735.62 | 1288068.43 | Метод спутниковых геодезических измерений (определений) | 0.10 | - |
| 217 | 476735.03 | 1288068.57 | Метод спутниковых геодезических измерений (определений) | 0.10 | - |
| 218 | 476735.42 | 1288069.83 | Метод спутниковых геодезических измерений (определений) | 0.10 | - |
| 219 | 476727.11 | 1288086.37 | Метод спутниковых геодезических измерений (определений) | 0.10 | - |

| 2. Сведения о характерных точках границ объекта | | | | | |
|---|---------------|------------|--|---|---|
| Обозначение характерных точек границ | Координаты, м | | Метод определения координат характерной точки | Средняя квадратическая погрешность положения характерной точки (Mt), м | Описание обозначения точки на местности (при наличии) |
| | X | Y | | | |
| 1 | 2 | 3 | 4 | 5 | 6 |
| 220 | 476726.02 | 1288086.71 | Метод спутниковых геодезических измерений (определений) | 0.10 | - |
| 221 | 476727.90 | 1288092.41 | Метод спутниковых геодезических измерений (определений) | 0.10 | - |
| 222 | 476731.30 | 1288091.35 | Метод спутниковых геодезических измерений (определений) | 0.10 | - |
| 223 | 476741.85 | 1288070.38 | Метод спутниковых геодезических измерений (определений) | 0.10 | - |
| 224 | 476738.00 | 1288057.69 | Метод спутниковых геодезических измерений (определений) | 0.10 | - |
| 225 | 476736.69 | 1288052.98 | Метод спутниковых геодезических измерений (определений) | 0.10 | - |
| 226 | 476738.98 | 1288052.27 | Метод спутниковых геодезических измерений (определений) | 0.10 | - |
| 227 | 476723.05 | 1288001.85 | Метод спутниковых геодезических измерений (определений) | 0.10 | - |
| 228 | 476720.50 | 1287994.29 | Метод спутниковых геодезических измерений (определений) | 0.10 | - |
| 229 | 476729.75 | 1287991.17 | Метод спутниковых геодезических измерений (определений) | 0.10 | - |
| 230 | 476730.71 | 1287994.61 | Метод спутниковых геодезических измерений (определений) | 0.10 | - |
| 231 | 476735.02 | 1288008.02 | Метод спутниковых геодезических измерений (определений) | 0.10 | - |
| 232 | 476742.62 | 1288034.62 | Метод спутниковых геодезических измерений (определений) | 0.10 | - |

| 2. Сведения о характерных точках границ объекта | | | | | |
|---|---------------|------------|--|---|---|
| Обозначение характерных точек границ | Координаты, м | | Метод определения координат характерной точки | Средняя квадратическая погрешность положения характерной точки (Mt), м | Описание обозначения точки на местности (при наличии) |
| | X | Y | | | |
| 1 | 2 | 3 | 4 | 5 | 6 |
| 233 | 476748.35 | 1288055.96 | Метод спутниковых геодезических измерений (определений) | 0.10 | - |
| 234 | 476751.60 | 1288072.41 | Метод спутниковых геодезических измерений (определений) | 0.10 | - |
| 235 | 476753.01 | 1288083.62 | Метод спутниковых геодезических измерений (определений) | 0.10 | - |
| 236 | 476762.07 | 1288114.75 | Метод спутниковых геодезических измерений (определений) | 0.10 | - |
| 237 | 476774.28 | 1288154.35 | Метод спутниковых геодезических измерений (определений) | 0.10 | - |
| 238 | 476776.65 | 1288181.57 | Метод спутниковых геодезических измерений (определений) | 0.10 | - |
| 239 | 476726.57 | 1288227.73 | Метод спутниковых геодезических измерений (определений) | 0.10 | - |
| 240 | 476693.90 | 1288251.98 | Метод спутниковых геодезических измерений (определений) | 0.10 | - |
| 241 | 476673.87 | 1288274.15 | Метод спутниковых геодезических измерений (определений) | 0.10 | - |
| 242 | 476654.71 | 1288288.71 | Метод спутниковых геодезических измерений (определений) | 0.10 | - |
| 243 | 476645.81 | 1288276.72 | Метод спутниковых геодезических измерений (определений) | 0.10 | - |
| 244 | 476616.82 | 1288231.60 | Метод спутниковых геодезических измерений (определений) | 0.10 | - |
| 245 | 476602.53 | 1288213.46 | Метод спутниковых геодезических измерений (определений) | 0.10 | - |

| 2. Сведения о характерных точках границ объекта | | | | | |
|---|---------------|------------|--|---|---|
| Обозначение характерных точек границ | Координаты, м | | Метод определения координат характерной точки | Средняя квадратическая погрешность положения характерной точки (Mt), м | Описание обозначения точки на местности (при наличии) |
| | X | Y | | | |
| 1 | 2 | 3 | 4 | 5 | 6 |
| 246 | 476591.46 | 1288182.41 | Метод спутниковых геодезических измерений (определений) | 0.10 | - |
| 247 | 476590.49 | 1288182.65 | Метод спутниковых геодезических измерений (определений) | 0.10 | - |
| 248 | 476587.87 | 1288170.92 | Метод спутниковых геодезических измерений (определений) | 0.10 | - |
| 249 | 476583.47 | 1288156.79 | Метод спутниковых геодезических измерений (определений) | 0.10 | - |
| 250 | 476579.08 | 1288138.62 | Метод спутниковых геодезических измерений (определений) | 0.10 | - |
| 251 | 476578.15 | 1288138.82 | Метод спутниковых геодезических измерений (определений) | 0.10 | - |
| 252 | 476574.18 | 1288120.55 | Метод спутниковых геодезических измерений (определений) | 0.10 | - |
| 253 | 476574.49 | 1288119.60 | Метод спутниковых геодезических измерений (определений) | 0.10 | - |
| 254 | 476570.48 | 1288102.97 | Метод спутниковых геодезических измерений (определений) | 0.10 | - |
| 255 | 476573.19 | 1288102.31 | Метод спутниковых геодезических измерений (определений) | 0.10 | - |
| 256 | 476571.78 | 1288096.48 | Метод спутниковых геодезических измерений (определений) | 0.10 | - |
| 257 | 476569.07 | 1288097.14 | Метод спутниковых геодезических измерений (определений) | 0.10 | - |
| 258 | 476562.00 | 1288067.85 | Метод спутниковых геодезических измерений (определений) | 0.10 | - |

| 2. Сведения о характерных точках границ объекта | | | | | |
|---|---------------|------------|--|---|---|
| Обозначение характерных точек границ | Координаты, м | | Метод определения координат характерной точки | Средняя квадратическая погрешность положения характерной точки (Mt), м | Описание обозначения точки на местности (при наличии) |
| | X | Y | | | |
| 1 | 2 | 3 | 4 | 5 | 6 |
| 259 | 476559.94 | 1288065.33 | Метод спутниковых геодезических измерений (определений) | 0.10 | - |
| 260 | 476563.73 | 1288062.23 | Метод спутниковых геодезических измерений (определений) | 0.10 | - |
| 261 | 476563.03 | 1288058.95 | Метод спутниковых геодезических измерений (определений) | 0.10 | - |
| 262 | 476561.12 | 1288056.62 | Метод спутниковых геодезических измерений (определений) | 0.10 | - |
| 263 | 476556.14 | 1288060.69 | Метод спутниковых геодезических измерений (определений) | 0.10 | - |
| 264 | 476555.48 | 1288059.88 | Метод спутниковых геодезических измерений (определений) | 0.10 | - |
| 265 | 476550.83 | 1288047.43 | Метод спутниковых геодезических измерений (определений) | 0.10 | - |
| 266 | 476541.52 | 1288029.09 | Метод спутниковых геодезических измерений (определений) | 0.10 | - |
| 267 | 476547.90 | 1288019.41 | Метод спутниковых геодезических измерений (определений) | 0.10 | - |
| 268 | 476549.02 | 1288007.16 | Метод спутниковых геодезических измерений (определений) | 0.10 | - |
| 269 | 476548.43 | 1288005.79 | Метод спутниковых геодезических измерений (определений) | 0.10 | - |
| 270 | 476550.34 | 1288004.98 | Метод спутниковых геодезических измерений (определений) | 0.10 | - |
| 271 | 476552.10 | 1288005.79 | Метод спутниковых геодезических измерений (определений) | 0.10 | - |

| 2. Сведения о характерных точках границ объекта | | | | | |
|---|---------------|------------|--|---|---|
| Обозначение характерных точек границ | Координаты, м | | Метод определения координат характерной точки | Средняя квадратическая погрешность положения характерной точки (Mt), м | Описание обозначения точки на местности (при наличии) |
| | X | Y | | | |
| 1 | 2 | 3 | 4 | 5 | 6 |
| 272 | 476553.29 | 1288003.03 | Метод спутниковых геодезических измерений (определений) | 0.10 | - |
| 273 | 476554.15 | 1288001.31 | Метод спутниковых геодезических измерений (определений) | 0.10 | - |
| 274 | 476553.83 | 1287999.97 | Метод спутниковых геодезических измерений (определений) | 0.10 | - |
| 275 | 476550.44 | 1287998.41 | Метод спутниковых геодезических измерений (определений) | 0.10 | - |
| 276 | 476546.09 | 1288000.27 | Метод спутниковых геодезических измерений (определений) | 0.10 | - |
| 277 | 476541.80 | 1287990.19 | Метод спутниковых геодезических измерений (определений) | 0.10 | - |
| 278 | 476547.00 | 1287987.98 | Метод спутниковых геодезических измерений (определений) | 0.10 | - |
| 279 | 476546.45 | 1287984.96 | Метод спутниковых геодезических измерений (определений) | 0.10 | - |
| 280 | 476545.39 | 1287982.15 | Метод спутниковых геодезических измерений (определений) | 0.10 | - |
| 281 | 476539.45 | 1287984.67 | Метод спутниковых геодезических измерений (определений) | 0.10 | - |
| 282 | 476539.11 | 1287983.86 | Метод спутниковых геодезических измерений (определений) | 0.10 | - |
| 283 | 476533.79 | 1287966.96 | Метод спутниковых геодезических измерений (определений) | 0.10 | - |
| 284 | 476521.30 | 1287922.80 | Метод спутниковых геодезических измерений (определений) | 0.10 | - |

| 2. Сведения о характерных точках границ объекта | | | | | |
|---|---------------|------------|--|---|---|
| Обозначение характерных точек границ | Координаты, м | | Метод определения координат характерной точки | Средняя квадратическая погрешность положения характерной точки (Mt), м | Описание обозначения точки на местности (при наличии) |
| | X | Y | | | |
| 1 | 2 | 3 | 4 | 5 | 6 |
| 285 | 476477.40 | 1287935.62 | Метод спутниковых геодезических измерений (определений) | 0.10 | - |
| 286 | 476473.32 | 1287921.70 | Метод спутниковых геодезических измерений (определений) | 0.10 | - |
| 287 | 476468.14 | 1287923.21 | Метод спутниковых геодезических измерений (определений) | 0.10 | - |
| 288 | 476457.59 | 1287887.07 | Метод спутниковых геодезических измерений (определений) | 0.10 | - |
| 289 | 476450.22 | 1287857.56 | Метод спутниковых геодезических измерений (определений) | 0.10 | - |
| 290 | 476454.40 | 1287856.52 | Метод спутниковых геодезических измерений (определений) | 0.10 | - |
| 291 | 476455.61 | 1287875.02 | Метод спутниковых геодезических измерений (определений) | 0.10 | - |
| 292 | 476459.72 | 1287874.74 | Метод спутниковых геодезических измерений (определений) | 0.10 | - |
| 293 | 476459.60 | 1287873.01 | Метод спутниковых геодезических измерений (определений) | 0.10 | - |
| 294 | 476459.56 | 1287872.47 | Метод спутниковых геодезических измерений (определений) | 0.10 | - |
| 295 | 476459.20 | 1287872.39 | Метод спутниковых геодезических измерений (определений) | 0.10 | - |
| 296 | 476458.65 | 1287866.86 | Метод спутниковых геодезических измерений (определений) | 0.10 | - |
| 297 | 476458.18 | 1287856.33 | Метод спутниковых геодезических измерений (определений) | 0.10 | - |






| 2. Сведения о характерных точках границ объекта | | | | | |
|---|---------------|------------|--|---|---|
| Обозначение характерных точек границ | Координаты, м | | Метод определения координат характерной точки | Средняя квадратическая погрешность положения характерной точки (Mt), м | Описание обозначения точки на местности (при наличии) |
| | X | Y | | | |
| 1 | 2 | 3 | 4 | 5 | 6 |
| 298 | 476458.42 | 1287856.30 | Метод спутниковых геодезических измерений (определений) | 0.10 | - |
| 299 | 476458.34 | 1287855.01 | Метод спутниковых геодезических измерений (определений) | 0.10 | - |
| 300 | 476460.21 | 1287854.58 | Метод спутниковых геодезических измерений (определений) | 0.10 | - |
| 301 | 476462.43 | 1287853.68 | Метод спутниковых геодезических измерений (определений) | 0.10 | - |
| 302 | 476467.68 | 1287853.22 | Метод спутниковых геодезических измерений (определений) | 0.10 | - |
| 303 | 476481.92 | 1287849.07 | Метод спутниковых геодезических измерений (определений) | 0.10 | - |
| 304 | 476483.31 | 1287841.63 | Метод спутниковых геодезических измерений (определений) | 0.10 | - |
| 305 | 476489.01 | 1287842.70 | Метод спутниковых геодезических измерений (определений) | 0.10 | - |
| 306 | 476622.27 | 1287833.79 | Метод спутниковых геодезических измерений (определений) | 0.10 | - |
| 307 | 476619.12 | 1287786.65 | Метод спутниковых геодезических измерений (определений) | 0.10 | - |
| 308 | 476617.91 | 1287768.67 | Метод спутниковых геодезических измерений (определений) | 0.10 | - |
| 309 | 476652.93 | 1287766.32 | Метод спутниковых геодезических измерений (определений) | 0.10 | - |
| 310 | 476662.14 | 1287765.71 | Метод спутниковых геодезических измерений (определений) | 0.10 | - |

| 2. Сведения о характерных точках границ объекта | | | | | |
|---|---------------|------------|--|---|---|
| Обозначение характерных точек границ | Координаты, м | | Метод определения координат характерной точки | Средняя квадратическая погрешность положения характерной точки (Mt), м | Описание обозначения точки на местности (при наличии) |
| | X | Y | | | |
| 1 | 2 | 3 | 4 | 5 | 6 |
| 311 | 476661.53 | 1287753.49 | Метод спутниковых геодезических измерений (определений) | 0.10 | - |
| 312 | 476659.41 | 1287736.90 | Метод спутниковых геодезических измерений (определений) | 0.10 | - |
| 313 | 476656.54 | 1287719.25 | Метод спутниковых геодезических измерений (определений) | 0.10 | - |
| 314 | 476654.05 | 1287702.48 | Метод спутниковых геодезических измерений (определений) | 0.10 | - |
| 315 | 476647.60 | 1287697.39 | Метод спутниковых геодезических измерений (определений) | 0.10 | - |
| 316 | 476574.65 | 1287700.96 | Метод спутниковых геодезических измерений (определений) | 0.10 | - |
| 317 | 476566.46 | 1287709.99 | Метод спутниковых геодезических измерений (определений) | 0.10 | - |
| 318 | 476538.22 | 1287711.34 | Метод спутниковых геодезических измерений (определений) | 0.10 | - |
| 319 | 476538.46 | 1287716.37 | Метод спутниковых геодезических измерений (определений) | 0.10 | - |
| 320 | 476539.48 | 1287716.28 | Метод спутниковых геодезических измерений (определений) | 0.10 | - |
| 321 | 476542.30 | 1287716.15 | Метод спутниковых геодезических измерений (определений) | 0.10 | - |
| 322 | 476558.81 | 1287715.36 | Метод спутниковых геодезических измерений (определений) | 0.10 | - |
| 323 | 476559.69 | 1287716.32 | Метод спутниковых геодезических измерений (определений) | 0.10 | - |

| 2. Сведения о характерных точках границ объекта | | | | | |
|---|---------------|------------|--|---|---|
| Обозначение характерных точек границ | Координаты, м | | Метод определения координат характерной точки | Средняя квадратическая погрешность положения характерной точки (Mt), м | Описание обозначения точки на местности (при наличии) |
| | X | Y | | | |
| 1 | 2 | 3 | 4 | 5 | 6 |
| 324 | 476569.23 | 1287715.86 | Метод спутниковых геодезических измерений (определений) | 0.10 | - |
| 325 | 476577.42 | 1287706.83 | Метод спутниковых геодезических измерений (определений) | 0.10 | - |
| 326 | 476628.55 | 1287704.33 | Метод спутниковых геодезических измерений (определений) | 0.10 | - |
| 327 | 476648.11 | 1287703.36 | Метод спутниковых геодезических измерений (определений) | 0.10 | - |
| 328 | 476650.61 | 1287720.18 | Метод спутниковых геодезических измерений (определений) | 0.10 | - |
| 329 | 476653.47 | 1287737.76 | Метод спутниковых геодезических измерений (определений) | 0.10 | - |
| 330 | 476655.55 | 1287754.02 | Метод спутниковых геодезических измерений (определений) | 0.10 | - |
| 331 | 476655.85 | 1287760.11 | Метод спутниковых геодезических измерений (определений) | 0.10 | - |
| 332 | 476652.53 | 1287760.34 | Метод спутниковых геодезических измерений (определений) | 0.10 | - |
| 333 | 476633.26 | 1287761.62 | Метод спутниковых геодезических измерений (определений) | 0.10 | - |
| 334 | 476633.23 | 1287761.16 | Метод спутниковых геодезических измерений (определений) | 0.10 | - |
| 335 | 476630.24 | 1287761.36 | Метод спутниковых геодезических измерений (определений) | 0.10 | - |
| 336 | 476627.25 | 1287761.64 | Метод спутниковых геодезических измерений (определений) | 0.10 | - |

| 2. Сведения о характерных точках границ объекта | | | | | |
|---|---------------|------------|--|---|---|
| Обозначение характерных точек границ | Координаты, м | | Метод определения координат характерной точки | Средняя квадратическая погрешность положения характерной точки (Mt), м | Описание обозначения точки на местности (при наличии) |
| | X | Y | | | |
| 1 | 2 | 3 | 4 | 5 | 6 |
| 337 | 476627.27 | 1287762.03 | Метод спутниковых геодезических измерений (определений) | 0.10 | - |
| 338 | 476614.86 | 1287762.88 | Метод спутниковых геодезических измерений (определений) | 0.10 | - |
| 339 | 476611.53 | 1287763.22 | Метод спутниковых геодезических измерений (определений) | 0.10 | - |
| 340 | 476611.67 | 1287765.17 | Метод спутниковых геодезических измерений (определений) | 0.10 | - |
| 341 | 476609.90 | 1287765.29 | Метод спутниковых геодезических измерений (определений) | 0.10 | - |
| 342 | 476605.67 | 1287763.81 | Метод спутниковых геодезических измерений (определений) | 0.10 | - |
| 343 | 476605.25 | 1287763.85 | Метод спутниковых геодезических измерений (определений) | 0.10 | - |
| 1 | 476605.93 | 1287770.25 | Метод спутниковых геодезических измерений (определений) | 0.10 | - |
| 3. Сведения о характерных точках части (частей) границы объекта | | | | | |
| Обозначение характерных точек части границы | Координаты, м | | Метод определения координат характерной точки | Средняя квадратическая погрешность положения характерной точки (Mt), м | Описание обозначения точки на местности (при наличии) |
| | X | Y | | | |
| 1 | 2 | 3 | 4 | 5 | 6 |
| - | - | - | - | - | - |
| | | | | | |

| | | | | | | | |
|--|-------------------------------|---|---|---|---|---|--|
| Раздел 3 | | | | | | | |
| Сведения о местоположении измененных (уточненных) границ объекта | | | | | | | |
| 1. Система координат - | | | | | | | |
| 2. Сведения о характерных точках границ объекта | | | | | | | |
| Обозначение характерных точек границ | Существующие координаты, м | | Измененные (уточненные) координаты, м | | Метод определения координат характерной точки | Средняя квадратическая погрешность положения характерной точки (Mt), м | Описание обозначения точки на местности (при наличии) |
| | X | Y | X | Y | | | |
| 1 | 2 | 3 | 4 | 5 | 6 | 7 | 8 |
| - | - | - | - | - | - | - | |
| 3. Сведения о характерных точках части (частей) границы объекта | | | | | | | |
| Обозначение характерных точек части границы | Существующие координаты, м | | Измененные (уточненные) координаты, м | | Метод определения координат характерной точки | Средняя квадратическая погрешность положения характерной точки (Mt), м | Описание обозначения точки на местности (при наличии) |
| | X | Y | X | Y | | | |
| 1 | 2 | 3 | 4 | 5 | 6 | 7 | 8 |
| - | - | - | - | - | - | - | |
| | | | | | | | |

| Условные обозначения | |
|--|---|
|  | - Часть границы, местоположение которой определено при выполнении кадастровых работ |
|  | - Обозначение новой характерной точки |
|  | - Кадастровый номер сооружения |
|  | - Граница сооружения |
|  | - Граница населенного пункта |

Подпись _____

Место для оттиска печати (при наличии) лица, составившего описание местонахождения границы объекта

Дата "10" января 2025 г.