

ОПИСАНИЕ МЕСТОПОЛОЖЕНИЯ ГРАНИЦ

Публичный сервитут объекта "Распределительный газопровод высокого давления $P \leq 0,6$ МПа, ГРПШ, газопровод среднего давления $P \leq 0,3$ МПа, расположенный по адресу: Московская область, Рузский г.о., г. Руза, 1-й Южный проезд, ул. Румянцевская. Догазификация населенного пункта – г. Руза"

(наименование объекта, местоположение границ которого описано (далее - объект))

Раздел 1

Сведения об объекте		
№ п/п	Характеристики объекта	Описание характеристик
1	2	3
1	Местоположение объекта	Московская область, Рузский г.о., г. Руза, 1-й Южный проезд, ул. Румянцевская.
2	Площадь объекта \pm величина погрешности определения площади ($P \pm ДР$)	$125,79 \text{ м}^2 \pm 5 \text{ м}^2$
3	Иные характеристики объекта	Вид объекта реестра границ: Зона с особыми условиями использования территории Содержание ограничений использования объектов недвижимости в пределах зоны или территории: Публичный сервитут для целей размещения линейных объектов системы газоснабжения, их неотъемлемых технологических частей. Срок установления 10 лет.

Раздел 2

Сведения о местоположении границ объекта

1. Система координат МСК-50, зона 1

2.1. Сведения о характерных точках границ объекта

Обозначение характерных точек границ	Координаты, м		Метод определения координат характерной точки	Средняя квадратическая погрешность положения характерной точки (Mt), м	Описание обозначения точки на местности (при наличии)
	X	Y			
1	2	3	4	5	6
1	461575.86	1296181.86	Метод спутниковых геодезических измерений (определений)	0,10	—
2	461577.46	1296183.05		0,10	
3	461578.15	1296182.13		0,10	
4	461579.10	1296183.04		0,10	
5	461583.57	1296187.21		0,10	
6	461588.38	1296191.72		0,10	
7	461592.33	1296195.41		0,10	
8	461595.64	1296198.51		0,10	
9	461598.99	1296201.64		0,10	
10	461600.11	1296202.69		0,10	
11	461597.71	1296205.92		0,10	
12	461596.26	1296204.56		0,10	
13	461592.91	1296201.43		0,10	
14	461589.60	1296198.33		0,10	
15	461585.65	1296194.64		0,10	
16	461580.83	1296190.13		0,10	
17	461576.37	1296185.96		0,10	
18	461574.30	1296183.98		0,10	

1	461575.86	1296181.86		0,10	
---	-----------	------------	--	------	--

Раздел 3

Сведения о местоположении изменённых (уточнённых) границ объекта

1. Система координат МСК-50, зона 1

2. Сведения о характерных точках границ объекта






Обозначение характерных точек границы	Существующие координаты, м		Измененные (уточненные) координаты, м		Метод определения координат характерной точки	Средняя квадратическая погрешность положения характерной точки (Mt), м	Описание обозначения точки на местности (при наличии)
	X	Y	X	Y			
1	2	3	4	5	6	7	8
—	—	—	—	—	—	—	—
3. Сведения о характерных точках части (частей) границы объекта							
1	2	3	4	5	6	7	8
—	—	—	—	—	—	—	—

Прохождение границы		Описание прохождения границы
от точки	до точки	
1	2	3
—	—	—

Ситуационный план



- Условные обозначения:
- Г — существующий газопровод
 - проектируемый газопровод
 - — границы земельных участков включенных в ГИП

						02/01-23 ГСН.ТП-ППО.ГЧ			
						Распределительный газопровод высокого давления Р≤0,6 МПа, ГРПШ, газопровод среднего давления Р≤0,3 МПа, расположенный по адресу: Московская область, Рузский г.о., г. Руза, 1-й Южный пр-д, ул. Румянцева. Догазификация населенного пункта - г. Руза			
Изм.	Кол. уч.	Лист	Но док.	Подпись	Дата	Наружные газопроводы	Стадия	Лист	Листов
Разработал	Черюмова				01.2024		П	1	1
Проверил	Новосадов				01.2024				
Н. контр.	Андреева				01.2024				
ГИП	Андреева				01.2024	Ситуационный план	 ООО "Газлайн-Сервис"		

Копировал

ФОРМАТ

Схема границ действия сервитута

Объект: Распределительный газопровод высокого давления P≤0,6 МПа, ГРПШ, газопровод среднего давления P≤0,3 МПа, расположенный по адресу: Московская область, Рузский г.о., г. Руза, 1-й Южный проезд, ул. Румянцевская. Догазификация населенного пункта - г. Руза

Местоположение/ кадастровый номер: Московская область, Рузский г.о., г. Руза, 1-й Южный проезд, ул. Румянцевская / 50:19:0010203:32, входящий в состав земельного участка с кадастровым номером 50:19:0000000:4 (единое землепользование)

кадастровый квартал 50:19:0010203

Вид, номер и дата государственной регистрации права: постоянное (бессрочное) пользование 50-50-19/047/2013-152 от 08.11.2013

Площадь сервитута: 125.79 кв. м.

Категория земель:

- Земли промышленности, энергетики, транспорта, связи, радиовещания, информатики, земли для обеспечения космической деятельности, земли обороны, безопасности и земли иного специального назначения

Вид разрешенного использования:

- для нужд транспорта

Описание границ смежных землепользователей:

:9/ЧЗУ

От 1 точки до 18 точки - земельный участок с кадастровым номером № 50:19:0010203:32

От 18 точки до 1 точки -земельный участок с кадастровым номером № 50:19:0010203:32

Каталог координат

:32/ЧЗУ				
Номер точки	КООРДИНАТЫ		Дир.углы	Длина,м
	Х	У		
1	461575.86	1296181.86	36° 38' 24"	2.00
2	461577.46	1296183.05	306° 38' 24"	1.15
3	461578.15	1296182.13	43° 41' 35"	1.32
4	461579.10	1296183.04	43° 5' 13"	6.11
5	461583.57	1296187.21	43° 5' 13"	6.60
6	461588.38	1296191.72	43° 5' 13"	5.41
7	461592.33	1296195.41	43° 5' 13"	4.54
8	461595.64	1296198.51	43° 5' 13"	4.58
9	461598.99	1296201.64	43° 5' 13"	1.53
10	461600.11	1296202.69	126° 29' 53"	4.03
11	461597.71	1296205.92	223° 5' 13"	1.99
12	461596.26	1296204.56	223° 5' 13"	4.58
13	461592.91	1296201.43	223° 5' 13"	4.54
14	461589.60	1296198.33	223° 5' 13"	5.41
15	461585.65	1296194.64	223° 5' 13"	6.60
16	461580.83	1296190.13	223° 5' 13"	6.11
17	461576.37	1296185.96	223° 41' 29"	2.86
18	461574.30	1296183.98	306° 19' 48"	2.63
1	461575.86	1296181.86	-	-
Общая площадь 125.79 кв. м				

Условные обозначения

- образуемый земельный участок
- охрannая зона газопровода
- охрannая зона кабеля связи
- охрannая зона эл.кабеля
- o/

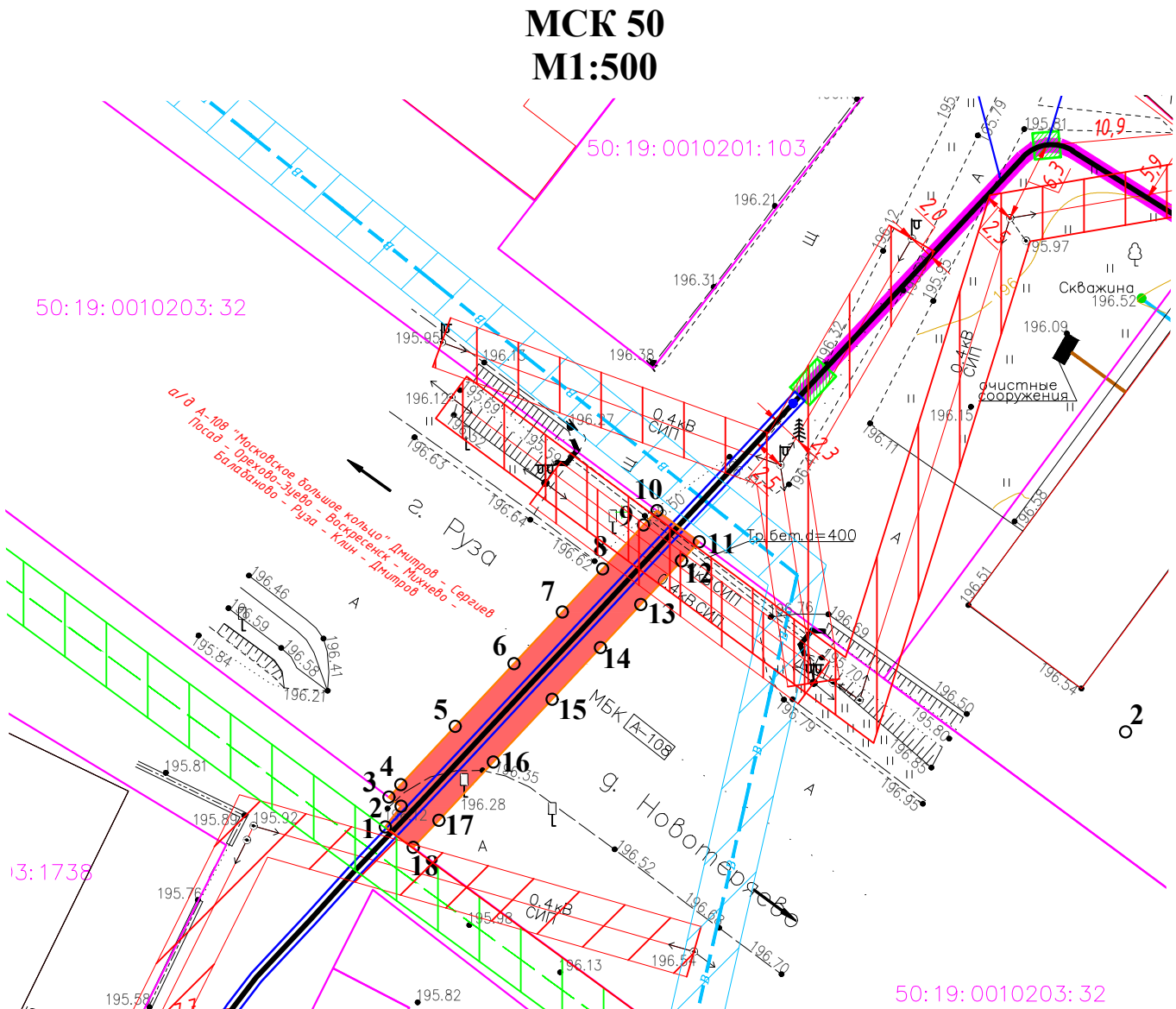
- номер характерной точки
- кадастровая граница
- охрannая зона проектируемого газопровода
- трасса газопровода

Исполнитель: ООО «СОЮЗ»

МП (для юридических лиц и индивидуальных предпринимателей)



Заявитель: АО «Мособлгаз»



Экспликация земель :32/ЧЗУ

Землепользователь	Категория земель	Площадь, кв.м
Федеральное казенное учреждение "Федеральное управление автомобильных дорог "Центральная Россия" Федерального дорожного агентства"	Земли промышленности, энергетики, транспорта, связи, радиовещания, информатики, земли для обеспечения космической деятельности, земли обороны, безопасности и земли иного специального назначения	125.79 кв. м.
Итого		