

ГРАФИЧЕСКОЕ ОПИСАНИЕ
местоположения границ населенных пунктов, территориальных
зон, особо охраняемых природных территорий, зон с особыми
условиями использования территории

Публичный сервитут объекта "Распределительный газопровод высокого давления $P \leq 1,2$ МПа с установкой газораспределительного пункта (ГРПШ), распределительный газопровод среднего давления $P \leq 0,3$ МПа, расположенный по адресу: Московская область, г.о. Рузский, д.Бунино. Догазификация населенного пункта-д.Бунино, расположенной по адресу: Московская область, г.о. Рузский"

(наименование объекта, местоположение границ которого описано (далее - объект))

Раздел 1

Сведения об объекте		
№ п/п	Характеристики объекта	Описание характеристик
1	2	3
1	Местоположение объекта	Московская область, Рузский г.о., Бунино д
2	Площадь объекта \pm величина погрешности определения площади ($P \pm \Delta P$)	$127 \text{ м}^2 \pm 4 \text{ м}^2$
3	Иные характеристики объекта	<p>Вид объекта реестра границ: Зона с особыми условиями использования территории</p> <p>Вид объекта по документу: Публичный сервитут объекта "Распределительный газопровод высокого давления $P \leq 1,2$ МПа с установкой газораспределительного пункта (ГРПШ), распределительный газопровод среднего давления $P \leq 0,3$ МПа, расположенный по адресу: Московская область, г.о. Рузский, д.Бунино. Догазификация населенного пункта-д.Бунино, расположенного по адресу: Московская область, г.о. Рузский"</p> <p>Содержание ограничений использования объектов недвижимости в пределах зоны или территории: Публичный сервитут для целей строительства, реконструкции, эксплуатации, капитального ремонта линейных объектов системы газоснабжения, их неотъемлемых технологических частей. Срок установления 588 месяцев. Владелец публичного сервитута: Акционерное Общество "Мособлгаз". Адрес юридического лица: Московская область, город Одинцово, деревня Раздоры, километр 1-й (Рублёво-Успенского шоссе тер.), дом 1, корпус Б. Электронная почта: info@mosoblغاز.ru</p>

Раздел 2

Сведения о местоположении границ объекта					
1. Система координат		МСК-50, зона 1			
2. Сведения о характерных точках границ объекта					
Обозначение характерных точек границ	Координаты, м		Метод определения координат характерной точки	Средняя квадратическая погрешность положения характерной точки (Mt), м	Описание обозначения точки на местности (при наличии)
	X	Y			
1	2	3	4	5	6
1	472 415,83	1 295 182,06	Метод спутниковых геодезических измерений (определений)	0,10	—
2	472 414,22	1 295 185,72		0,10	
3	472 397,09	1 295 178,02		0,10	
4	472 384,84	1 295 175,02		0,10	
5	472 386,04	1 295 171,19		0,10	
6	472 398,40	1 295 174,22		0,10	
1	472 415,83	1 295 182,06		0,10	
3. Сведения о характерных точках части (частей) границы объекта					
1	2	3	4	5	6
—	—	—	—	—	—

Раздел 3

Сведения о местоположении измененных (уточненных) границ объекта

1. Система координат МСК-50, зона 1

2. Сведения о характерных точках границ объекта




Обозначение характерных точек границы	Существующие координаты, м		Измененные (уточненные) координаты, м		Метод определения координат характерной точки	Средняя квадратическая погрешность положения характерной точки (Mt), м	Описание обозначения точки на местности (при наличии)
	X	Y	X	Y			
1	2	3	4	5	6	7	8
—	—	—	—	—	—	—	—
3. Сведения о характерных точках части (частей) границы объекта							
1	2	3	4	5	6	7	8
—	—	—	—	—	—	—	—

Раздел 4
План границ объекта



Масштаб 1:1 500

Используемые условные знаки и обозначения:

- Зона с ОУ1** - Обозначение зоны с особыми условиями использования территории-публичного сервитута в пользу Акционерного общества "Мособлгаз"
-  - Границы публичного сервитута
-  1 - Обозначение характерной точки границ публичного сервитута
- 50:31:0060254** - Номер кадастрового квартала
-  - Границы земельных участков, сведения о которых содержатся в Едином государственном реестре недвижимости (ЕГРН)
- 50:33:0030274:31** - Кадастровый номер земельного участка



Подпись

Дата « 22 » мая 20 23 г.

е

Место для оттиска печати (при наличии) лица, составившего описание местоположения границ объекта

ТЕКСТОВОЕ ОПИСАНИЕ

местоположения границ населенных пунктов, территориальных зон

Прохождение границы		Описание прохождения границы
от точки	до точки	
1	2	3
—	—	—