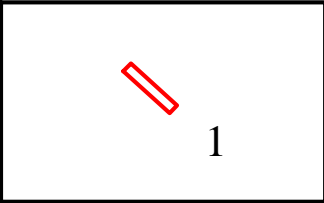
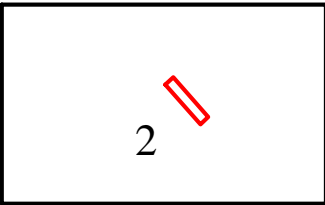
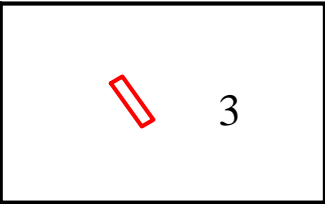


Схема расположения границ публичного сервитута

Объект: Газопровод высокого давления к д. Мишенка с последующей газификацией  
Местоположение: Российская Федерация, Московская область, Рузский городской округ  
ОЗ1 = 274 кв.м.

ОЗ1(1) (состоит из земельного участка с К№ 50:19:0000000:23491) = 94 кв.м.  
ОЗ1(2) (состоит из земельного участка с К№ 50:19:0060206:167) = 80 кв.м.  
ОЗ1(3) (состоит из земельного участка с К№ 50:19:0060206:167) = 100 кв.м.



Условные обозначения:

	-граница испрашиваемого земельного участка совместно с охранной зоной газопровода
	-обозначение листа схемы расположения

Заявитель  
Александрина Екатерина Александровна  
по доверенности №12-07/334 от 13.03.2023г от АО "Мособлгаз"


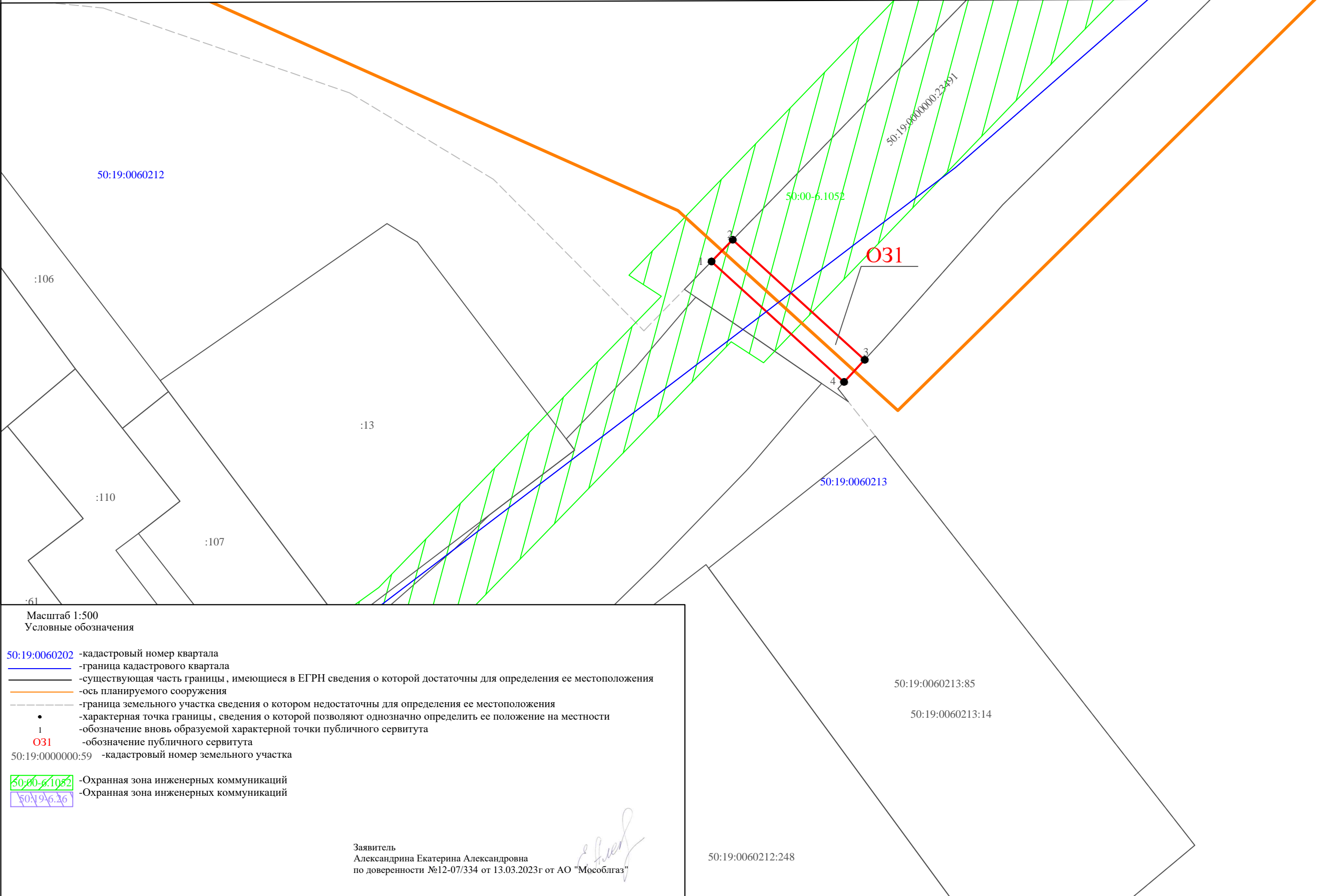


Схема расположения границ публичного сервитута  
Лист 1

Объект: Газопровод высокого давления к д. Мишенка с последующей газификацией  
Местоположение: Российская Федерация, Московская область, Рузский городской округ  
ОЗ1 = 274 кв.м.

ОЗ1(1) (состоит из земельного участка с К№ 50:19:0000000:23491) = 94 кв.м.  
ОЗ1(2) (состоит из земельного участка с К№ 50:19:0060206:167) = 80 кв.м.  
ОЗ1(3) (состоит из земельного участка с К№ 50:19:0060206:167) = 100 кв.м.



Обозначение публичного сервитута ОЗ1(1)			
Каталог координат (Система координат МСК-50, зона 1)			
Обозначение характерных точек границ	Координаты, м		Площадь контура, кв.м
	X	Y	
1	2	3	4
1	438516.54	1308366.10	94
2	438519.40	1308368.89	
3	438503.55	1308386.32	
4	438500.62	1308383.60	
1	438516.54	1308366.10	

Масштаб 1:500  
Условные обозначения

50:19:0060202 -кадастровый номер квартала  
— граница кадастрового квартала  
— существующая часть границы, имеющиеся в ЕГРН сведения о которой достаточны для определения ее местоположения  
— ось планируемого сооружения  
- граница земельного участка сведения о котором недостаточны для определения ее местоположения  
• -характерная точка границы, сведения о которой позволяют однозначно определить ее положение на местности  
1 -обозначение вновь образуемой характерной точки публичного сервитута  
ОЗ1 -обозначение публичного сервитута  
50:19:0000000:59 -кадастровый номер земельного участка

50:00-6.1052 -Охранная зона инженерных коммуникаций  
50:19-6.26 -Охранная зона инженерных коммуникаций

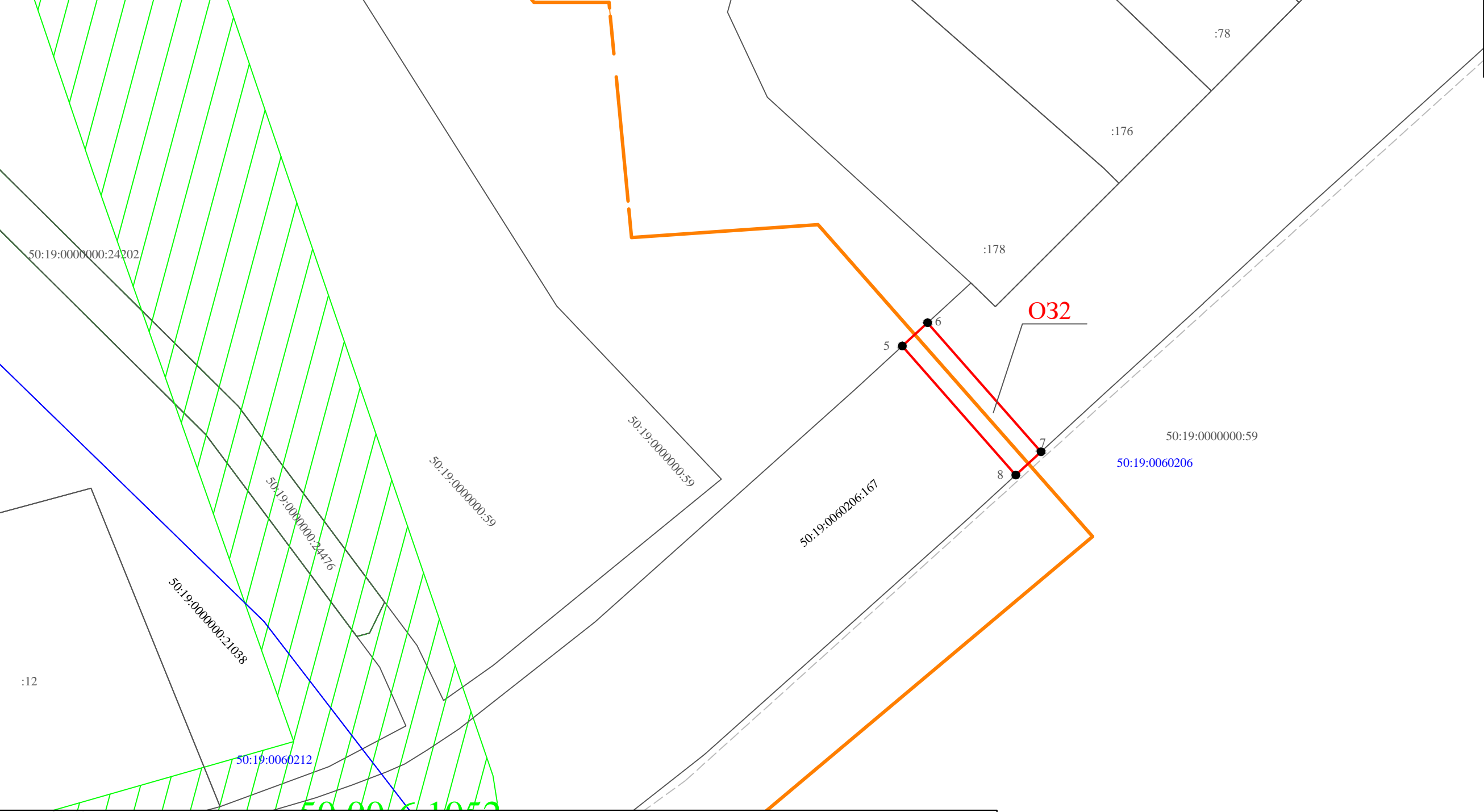
Заявитель  
Александрина Екатерина Александровна  
по доверенности №12-07/334 от 13.03.2023г от АО "Мособлгаз"

Схема расположения границ публичного сервитута  
Лист 2

Объект: Газопровод высокого давления к д. Мишенка с последующей газификацией  
Местоположение: Российская Федерация, Московская область, Рузский городской округ  
ОЗ1 = 274 кв.м.

ОЗ1(1) (состоит из земельного участка с К№ 50:19:0000000:23491) = 94 кв.м.  
ОЗ1(2) (состоит из земельного участка с К№ 50:19:0060206:167) = 80 кв.м.  
ОЗ1(3) (состоит из земельного участка с К№ 50:19:0060206:167) = 100 кв.м.

Обозначение публичного сервитута ОЗ1(2)			
Каталог координат (Система координат МСК-50, зона 1)			
Обозначение характерных точек границ	Координаты, м		Площадь контура, кв.м
	X	Y	
1	2	3	4
5	438694.36	1308595.56	80
6	438697.07	1308598.51	
7	438682.05	1308611.72	
8	438679.35	1308608.77	
5	438694.36	1308595.56	



Масштаб 1:500

Условные обозначения

50:19:0060155

-граница кадастрового квартала

-граница кадастрового квартала

-существующая часть границы, имеющиеся в ЕГРН сведения о которой достаточны для определения ее местоположения

-вновь образованная часть границы, сведения о которой достаточны для определения ее местоположения

-ось планируемого сооружения

•

-характерная точка границы, сведения о которой позволяют однозначно определить ее положение на местности

1

-обозначение вновь образуемой характерной точки публичного сервитута

ОЗ2

-обозначение публичного сервитута

50:19:0060206:167

-кадастровый номер земельного участка

-граница земельного участка сведения о котором недостаточны для определения ее местоположения

50:00-6-1082 -Охранная зона инженерных коммуникаций

Заявитель  
Александрина Екатерина Александровна  
по доверенности №12-07/334 от 13.03.2023г от АО "Мособлгаз"

Объект: Газопровод высокого давления к д. Мишенка с последующей газификацией  
Местоположение: Российская Федерация, Московская область, Рузский городской округ  
ОЗ1 = 274 кв.м.

ОЗ1(1) (состоит из земельного участка с К№ 50:19:0000000:23491) = 94 кв.м.  
ОЗ1(2) (состоит из земельного участка с К№ 50:19:0060206:167) = 80 кв.м.  
ОЗ1(3) (состоит из земельного участка с К№ 50:19:0060206:167) = 100 кв.м.

Схема расположения границ публичного сервитута  
Лист 3

Обозначение публичного сервитута ОЗ1(3)			
Каталог координат (Система координат МСК-50, зона 1)			
Обозначение характерных точек границ	Координаты, м		Площадь контура, кв.м
	X	Y	
1	2	3	4
9	439001.29	1308938.61	100
10	439003.87	1308942.91	
11	438987.56	1308954.59	
12	438984.98	1308950.30	
9	439001.29	1308938.61	

Масштаб 1:500

Условные обозначения

50:19:0060155

-кадастровый номер квартала

-граница кадастрового квартала

-существующая часть границы, имеющиеся в ЕГРН сведения о которой достаточны для определения ее местоположения

-ось планируемого сооружения

•

-характерная точка границы, сведения о которой позволяют однозначно определить ее положение на местности

1

-обозначение вновь образуемой характерной точки публичного сервитута

ОЗ3

-обозначение публичного сервитута

50:19:0000000:20959

-кадастровый номер земельного участка

50:00-01201

-граница лесничества

-граница земельного участка сведения о котором недостаточны для определения ее местоположения

Заявитель  
Александрина Екатерина Александровна  
по доверенности №12-07/334 от 13.03.2023г от АО "Мособлгаз"