



АДМИНИСТРАЦИЯ РУЗСКОГО ГОРОДСКОГО ОКРУГА МОСКОВСКОЙ ОБЛАСТИ

143100, Московская область, г. Руза, ул. Солнцева, дом 11, тел./факс 8 (49627) 24-230
e-mail: region.ruza@mail.ru, info@ruzaregion.ru, www.ruzaregion.ru
ИНН 5075003287, КПП 507501001, ОГРН 1025007589199, ОКПО 05373941

ПОСТАНОВЛЕНИЕ

от 13.12.23 № 8449

об установлении публичного сервитута в порядке главы V.7. Земельного кодекса Российской Федерации по адресу (местоположение): Московская область, Рузский г.о., Гидроузел п. в пользу АО "Мособлгаз" в целях размещения линейного объекта (Распределительный газопровод среднего давления Р<0,3МПа, расположенный по адресу: Московская область, Рузский городской округ, п. Гидроузел) для выполнения мероприятий по ускоренной догазификации объектов

В соответствии с Земельным кодексом Российской Федерации, Федеральным законом от 06.10.2003 № 131-ФЗ «Об общих принципах организации местного самоуправления в Российской Федерации», Законом Московской области № 23/96-ОЗ «О регулировании земельных отношений в Московской области», руководствуясь Уставом Рузского городского округа, учитывая ходатайство АО "Мособлгаз" от 20.11.2023 № P001-4909656807-79482527,

ПОСТАНОВЛЯЕТ:

1. Установить публичный сервитут на срок 588 месяцев в отношении земельного участка с кадастровым номером 50:19:0000000:23559, площадью 82850 кв. м, категорией земель - земли промышленности, энергетики, транспорта, связи, радиовещания, телевидения, информатики, земли для обеспечения космической деятельности, земли обороны, безопасности и земли иного специального назначения, видом разрешенного использования - автомобильный транспорт, расположенного по адресу: Московская область, Рузский Городской округ, в пользу АО "Мособлгаз", в целях размещения линейного объекта (Распределительный газопровод среднего давления Р<0,3МПа, расположенный по адресу: Московская область, Рузский городской округ, п. Гидроузел) для выполнения мероприятий по ускоренной догазификации объектов, в границах в соответствии с приложением к настоящему Постановлению.

1.1. Срок, в течение которого использование земельных участков (их частей) и (или) расположенных на них объектов недвижимого имущества в соответствии с их разрешенным использованием будет в соответствии с п.п. 4 п. 1 ст. 39.41 Земельного Кодекса РФ невозможно или существенно затруднено: 11 месяцев для строительства.

1.2. Реквизиты нормативных актов, определяющих порядок установления зон с особыми условиями использования территорий и содержание ограничений прав на земельные участки в

границах таких зон в случае, если публичный сервитут устанавливается в целях размещения инженерного сооружения, требующего установления зон с особыми условиями использования территорий - Постановление Правительства Российской Федерации от 20.11.2000 № 878 «Об утверждении Правил охраны газораспределительных сетей».

1.3. АО "Мособлгаз" привести земельные участки в состояние для использования в соответствии с видом разрешенного использования.

2. Администрации в течение 5 рабочих дней направить копию настоящего Постановления в Управление Федеральной службы государственной регистрации, кадастра и картографии по Московской области для внесения сведений об установлении публичного сервитута в отношении земельного участка, указанного в пункте 1 настоящего Постановления, в Единый государственный реестр недвижимости.

3. Администрации в течение 5 рабочих дней разместить настоящее Постановление на официальном информационном сайте администрации - <http://www.ruzaregion.ru> в информационно-телекоммуникационной сети «Интернет».

4. Управлению земельных отношений в течение 5 рабочих дней направить владельцу публичного сервитута копию настоящего Постановления, сведения о лицах, являющихся правообладателями земельных участков, сведения о лицах, подавших заявления об учете их прав (обременений прав) на земельные участки, способах связи с ними, копии документов, подтверждающих права указанных лиц на земельные участки.

5. Контроль за выполнением настоящего Постановления возложить на Заместителя Главы Администрации Ю.Е. Голубину.

Глава городского округа

Н.Н. Пархоменко

Верно:
Начальник общего отдела
«13» 12 2023г.



О.П. Гаврилова

ГРАФИЧЕСКОЕ ОПИСАНИЕ
местоположения границ населенных пунктов, территориальных
зон, особо охраняемых природных территорий, зон с особыми
условиями использования территории

Публичный сервитут объекта "Распределительный газопровод среднего давления $P \leq 0,3$ МПа, расположенный по адресу: Московская область, Рузский городской округ, п. Гидроузел. Догазификация п. Гидроузел, Рузский городской округ, Московская область"

(наименование объекта, местоположение границ которого описано (далее - объект))

Раздел 1

Сведения об объекте		
№ п/п	Характеристики объекта	Описание характеристик
1	2	3
1	Местоположение объекта	Московская область, Рузский г.о., Гидроузел п
2	Площадь объекта \pm величина погрешности определения площади ($P \pm \Delta P$)	$12 \text{ м}^2 \pm 1 \text{ м}^2$
3	Иные характеристики объекта	<p>Вид объекта реестра границ: Зона с особыми условиями использования территории</p> <p>Вид объекта по документу: Публичный сервитут объекта "Распределительный газопровод среднего давления $P \leq 0,3$ МПа, расположенный по адресу: Московская область, Рузский городской округ, п. Гидроузел. Догазификация п. Гидроузел, Рузский городской округ, Московская область"</p> <p>Содержание ограничений использования объектов недвижимости в пределах зоны или территории: Публичный сервитут для целей строительства, реконструкции, эксплуатации, капитального ремонта линейных объектов системы газоснабжения, их неотъемлемых технологических частей. Срок установления 588 месяцев. Владелец публичного сервитута: Акционерное Общество "Мособлгаз". Адрес юридического лица: Московская область, город Одинцово, деревня Раздоры, километр 1-й (Рублёво-Успенского шоссе тер.), дом 1, корпус Б. Электронная почта: info@mosoblgaz.ru</p>

Раздел 2

Сведения о местоположении границ объекта

1. Система координат МСК-50, зона 1

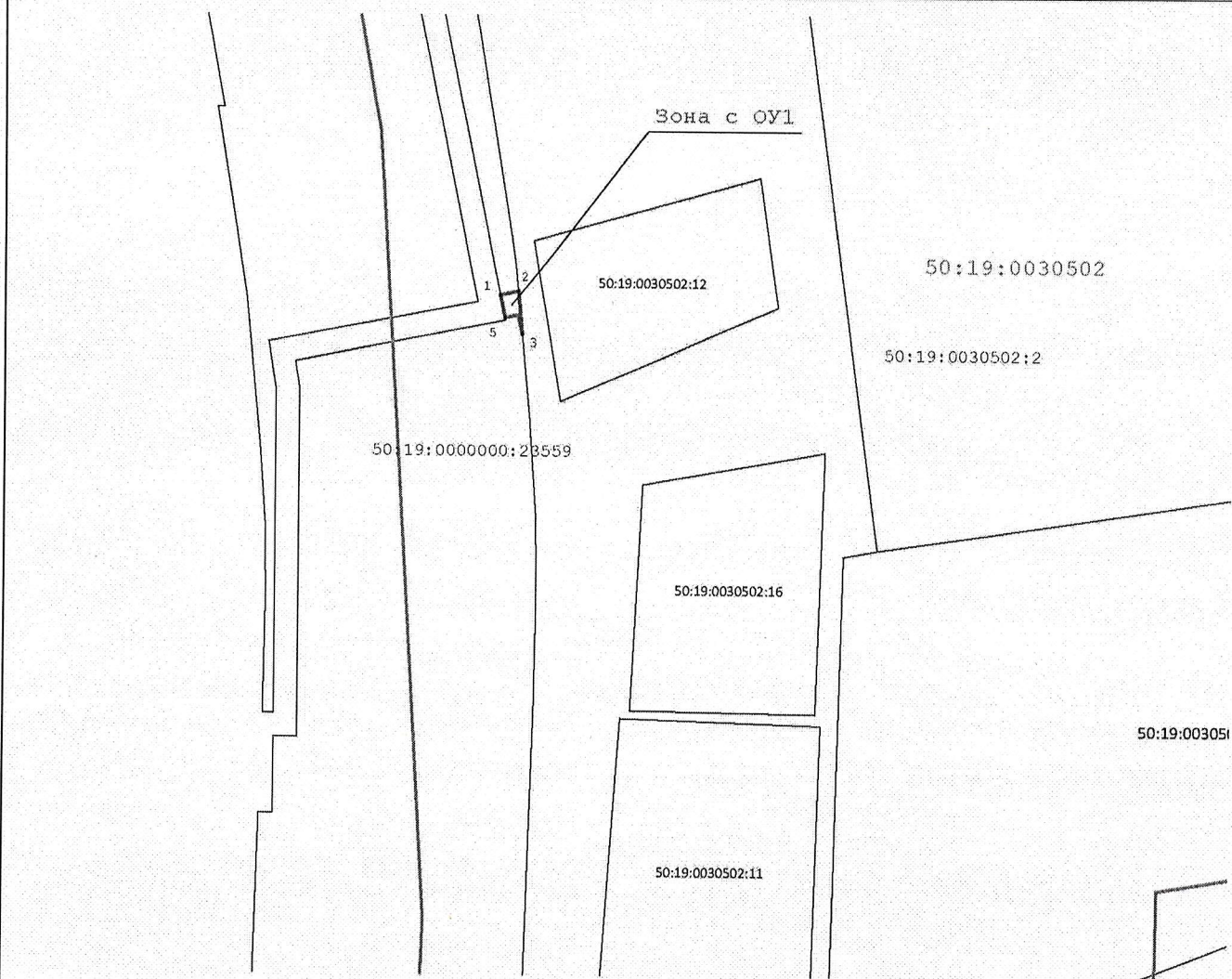
2. Сведения о характерных точках границ объекта

Обозначение характерных точек границ	Координаты, м		Метод определения координат характерной точки	Средняя квадратическая погрешность положения характерной точки (M _t), м	Описание обозначения точки на местности (при наличии)
	X	Y			
1	2	3	4	5	6
1	469 247,73	1 291 642,01	Метод спутниковых геодезических измерений (определений)	0,10	—
2	469 248,37	1 291 645,08		0,10	
3	469 241,05	1 291 645,77		0,10	
4	469 244,28	1 291 645,06		0,10	
5	469 243,81	1 291 642,82		0,10	
1	469 247,73	1 291 642,01		0,10	

3. Сведения о характерных точках части (частей) границы объекта





1	2	3	4	5	6
—	—	—	—	—	—

Раздел 4
План границ объекта



Масштаб 1:1 200

Используемые условные знаки и обозначения:

- Зона с ОУ1 - Обозначение зоны с особыми условиями использования территории-публичного сервитута в пользу Акционерного общества "Мособлгаз"
-  - Границы публичного сервитута
-  - Обозначение характерной точки границ публичного сервитута
-  - Граница кадастрового квартала
- 50:31:0060254 - Номер кадастрового квартала
- 50:26:0050801:16 - Кадастровый номер земельного участка
-  - Границы земельных участков, учтенных в ЕГРН

Подпись



Дата « 8 » ноября 20 23 г.

Место для оттиска печати (при наличии) лица, составившего описание местоположения границ объекта

ТЕКСТОВОЕ ОПИСАНИЕ
местоположения границ населенных пунктов, территориальных зон

Прохождение границы		Описание прохождения границы
от точки	до точки	
1	2	3
—	—	—