



# АДМИНИСТРАЦИЯ РУЗСКОГО ГОРОДСКОГО ОКРУГА МОСКОВСКОЙ ОБЛАСТИ

143100, Московская область, г. Руза, ул. Солнцева, дом 11, тел./факс 8 (49627) 24-230  
e-mail: [www.ruzaregion.ru](http://www.ruzaregion.ru)  
ИНН 5075003287, КПП 507501001, ОГРН 1025007589199, ОКПО 05373941

## ПОСТАНОВЛЕНИЕ

от 30.09.24 № 5358

Об утверждении схемы расположения земельного участка площадью 1500 кв.м, расположенного в кадастровом квартале 50:19:0050305

В соответствии со ст. 11.10., п. 4 ст. 39.11 Земельного кодекса Российской Федерации, Законом Московской области от 24.07.2014 № 106/2014-ОЗ «О перераспределении полномочий между органами местного самоуправления муниципальных образований Московской области и органами государственной власти Московской области», Законом Московской области от 07.06.1996 № 23/96-ОЗ «О регулировании земельных отношений в Московской области», приказом Федеральной службы государственной регистрации, кадастра и картографии от 10.11.2020 № П/0412 «Об утверждении классификатора видов разрешенного использования земельных участков», руководствуясь Уставом Рuzского городского округа Московской области, Сводным заключением Министерства имущественных отношений Московской области № 182-3 от 27.09.2024 г., картотчка № 50:19.30392, на основании заявления в Единой информационной системе оказания услуг № P001-9519202831-88072232 от 03.09.2024,

## ПОСТАНОВЛЯЕТ:

1. Утвердить схему расположения земельного участка на кадастровом плане территории площадью 1500 кв.м, расположенного по адресу: Московская область, Рuzский городской округ, д. Никольское, с категорией земель – «земли населенных пунктов» и видом разрешенного использования – «для ведения личного подсобного хозяйства (приусадебный земельный участок)».

2. Установить следующие ограничения в пользовании земельным участком, указанном в пункте 1 настоящего Постановления (в случае наличия ограничений):

- земельный участок расположен в охранной зоне ЛЭП 10 кВ с отпайками: РП14 фидер 2;

- земельный участок расположен Кубинка Приаэродромная территория аэродрома;

3. Рекомендовать заявителю Администрации Рuzского городского округа Московской области, ИНН 5075003287, КПП 507501001, ОГРН 1025007589199, обеспечить проведение работ по образованию участка, указанного в пункте 1 настоящего постановления, в соответствии со схемой его расположения.

4. Администрации Рузского городского округа Московской области, ИНН 5075003287, КПП 507501001, ОГРН 1025007589199 обращаться без доверенности с заявлением об осуществлении государственного кадастрового учета земельного участка, указанного в пункте 1 настоящего постановления.

5. Срок действия настоящего Постановления составляет два года.

6. Контроль за исполнением настоящего Постановления возложить на Заместителя Главы Рузского городского округа Ю.Е. Голубину.

Глава городского округа

Н.Н. Пархоменко

Верно.  
Начальник общего отдела



О.П. Гаврилова



## Утверждена Постановлением

(наименование документа об утверждении, включая наименование органов государственной власти или  
Администрации Рузского городского округа Московской области  
органов местного самоуправления, принявших решение об утверждении схемы подписавших  
или соглашение о перераспределении земельных участков)

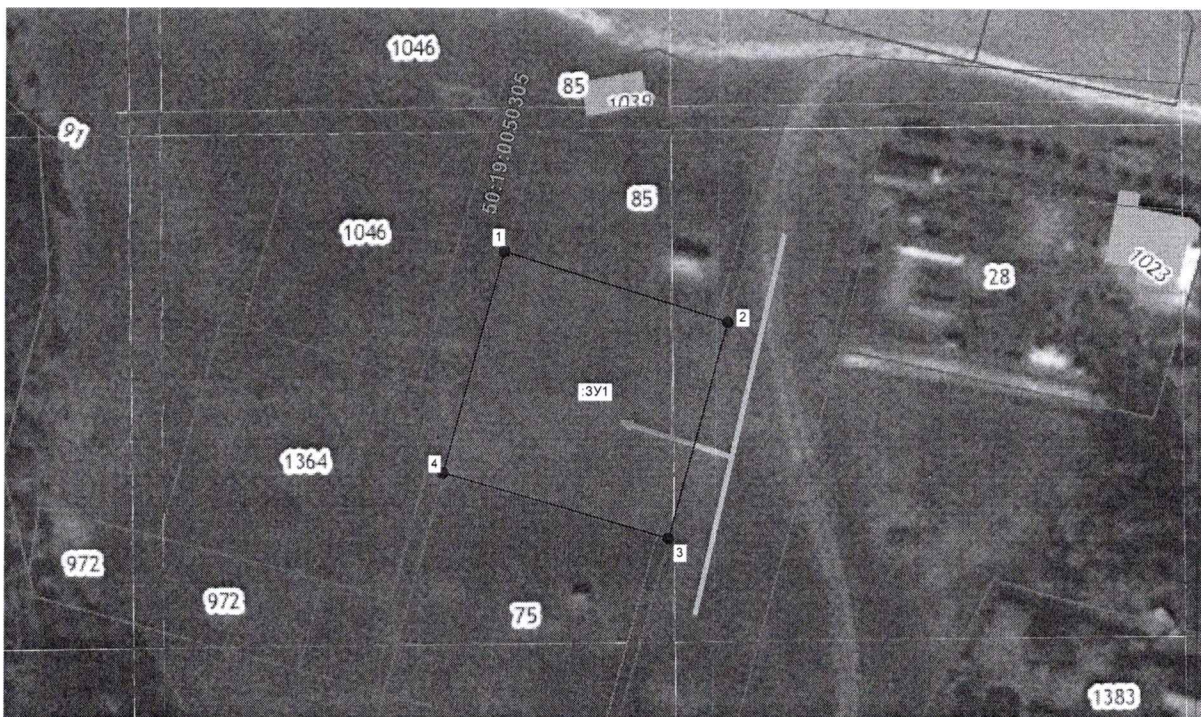
от 30.09.2024 № 8858

### Схема расположения земельного участка или земельных участков на кадастровом плане территории:

земельный участок площадью 1500 кв.м., кадастровый квартал 50:19:0050305, расположен  
по адресу: Российская Федерация, Московская область, Рузский городской округ, село  
Никольское






#### Геоданные МСК-50, Зона 1

Имя точки	X, м	Y, м	S, м	Имя точки	X, м	Y, м	S, м
ЗУ1 (площадь 1 500 кв.м.)				3	467 027.06	1 304 194.53	
1	467 075.22	1 304 166.89		4	467 038.05	1 304 156.68	39.41
2	467 063.36	1 304 204.44	39.38	1	467 075.22	1 304 166.89	38.55
3	467 027.06	1 304 194.53	37.63				



Масштаб 1:1 200

#### Условные обозначения:

-  7 - характерная точка границы сведения о которой позволяют однозначно определить ее положение на местности
-  - Испрашиваемый земельный участок
-  - Граница квартала
-  - Обозначение доступа к образуемому земельному участку посредством территории общего пользования
- 50:19:0020315 - Номер кадастрового квартала
-  - Данные ЕГРН