

**ГРАФИЧЕСКОЕ ОПИСАНИЕ**  
**местоположения границ населенных пунктов, территориальных**  
**зон, особо охраняемых природных территорий, зон с особыми**  
**условиями использования территории**

*Публичный сервитут объекта "Распределительный газопровод высокого давления  $P \leq 0,6$  МПа с установкой ГРПШ, распределительный газопровод низкого давления  $P \leq 0,005$  МПа по адресу: Московская область, Рузский г.о., п. Старотеряево. Догазификация населенного пункта-п. Старотеряево, расположенного по адресу: Московская область, Рузский г.о."*

(наименование объекта, местоположение границ которого описано (далее - объект))

**Раздел 1**

Сведения об объекте		
№ п/п	Характеристики объекта	Описание характеристик
1	2	3
1	Местоположение объекта	Московская область, Рузский г.о., Старотеряево п
2	Площадь объекта $\pm$ величина погрешности определения площади ( $P \pm \Delta P$ )	1 684 м <sup>2</sup> $\pm$ 14 м <sup>2</sup>
3	Иные характеристики объекта	<p>Вид объекта реестра границ: Зона с особыми условиями использования территории</p> <p>Вид объекта по документу: Публичный сервитут объекта "Распределительный газопровод высокого давления <math>P \leq 0,6</math> МПа с установкой ГРПШ, распределительный газопровод низкого давления <math>P \leq 0,005</math> МПа по адресу: Московская область, Рузский г.о., п. Старотеряево. Догазификация населенного пункта-п. Старотеряево, расположенного по адресу: Московская область, Рузский г.о."</p> <p>Содержание ограничений использования объектов недвижимости в пределах зоны или территории: Публичный сервитут для целей размещения линейных объектов системы газоснабжения, их неотъемлемых технологических частей в пользу АО "Мособлгаз", почтовый адрес: 143082, Московская область, Одинцовский г.о., д. Раздоры, 1-й км Рублево-Успенского шоссе, д. 1, корп.Б, адрес электронной почты: severo-zapad@mosoblgaz.ru. Срок установления 588 месяцев.</p>

**Раздел 2**

**Сведения о местоположении границ объекта**

**1. Система координат** МСК-50, зона 1

**2. Сведения о характерных точках границ объекта**

Обозначение характерных точек границ	Координаты, м		Метод определения координат характерной точки	Средняя квадратическая погрешность положения характерной точки (Mt), м	Описание обозначения точки на местности (при наличии)
	X	Y			
1	2	3	4	5	6
Зона с ОУ1(1)					
1	460 124,49	1 297 219,26	Метод спутниковых геодезических измерений (определений)	0,10	—
2	460 150,30	1 297 254,48		0,10	
3	460 187,82	1 297 299,55		0,10	
4	460 219,61	1 297 333,67		0,10	
5	460 222,37	1 297 336,07		0,10	
6	460 223,00	1 297 335,24		0,10	
7	460 225,68	1 297 338,34		0,10	
8	460 222,98	1 297 341,88		0,10	
9	460 221,29	1 297 340,42		0,10	
10	460 206,99	1 297 356,24		0,10	
11	460 211,01	1 297 353,33		0,10	
12	460 224,42	1 297 373,18		0,10	
13	460 217,40	1 297 377,61		0,10	
14	460 218,44	1 297 379,08		0,10	
15	460 219,06	1 297 378,70		0,10	
16	460 223,11	1 297 375,25		0,10	
17	460 225,71	1 297 378,29		0,10	

**Раздел 2**

Сведения о местоположении границ объекта					
1	2	3	4	5	6
18	460 221,43	1 297 381,93	Метод спутниковых геодезических измерений (определений)	0,10	—
19	460 217,36	1 297 384,48		0,10	
20	460 214,02	1 297 379,75		0,10	
21	460 206,70	1 297 384,38		0,10	
22	460 193,94	1 297 365,68		0,10	
23	460 200,07	1 297 361,24		0,10	
24	460 198,57	1 297 359,59		0,10	
25	460 218,27	1 297 337,80		0,10	
26	460 216,83	1 297 336,55		0,10	
27	460 184,81	1 297 302,20		0,10	
28	460 147,14	1 297 256,94		0,10	
29	460 121,27	1 297 221,62		0,10	
1	460 124,49	1 297 219,26		0,10	
Зона с ОУ1(2)					
30	460 314,84	1 297 071,56	Метод спутниковых геодезических измерений (определений)	0,10	—
31	460 337,21	1 297 090,22		0,10	
32	460 377,71	1 297 123,55		0,10	
33	460 382,02	1 297 127,15		0,10	
34	460 383,21	1 297 129,51		0,10	
35	460 382,52	1 297 131,89		0,10	

**Раздел 2**

Сведения о местоположении границ объекта					
1	2	3	4	5	6
36	460 378,95	1 297 136,56	Метод спутниковых геодезических измерений (определений)	0,10	—
37	460 378,92	1 297 131,32		0,10	
38	460 378,27	1 297 130,77		0,10	
39	460 378,93	1 297 129,90		0,10	
40	460 375,16	1 297 126,63		0,10	
41	460 334,65	1 297 093,30		0,10	
42	460 312,28	1 297 074,63		0,10	
30	460 314,84	1 297 071,56		0,10	
Зона с ОУ1(3)					
43	460 286,35	1 297 042,44	Метод спутниковых геодезических измерений (определений)	0,10	—
44	460 284,75	1 297 044,36		0,10	
45	460 281,23	1 297 048,73		0,10	
46	460 278,17	1 297 046,14		0,10	
47	460 281,65	1 297 041,82		0,10	
48	460 283,44	1 297 039,67		0,10	
43	460 286,35	1 297 042,44		0,10	
3. Сведения о характерных точках части (частей) границы объекта					
1	2	3	4	5	6
—	—	—	—	—	—

## Раздел 3

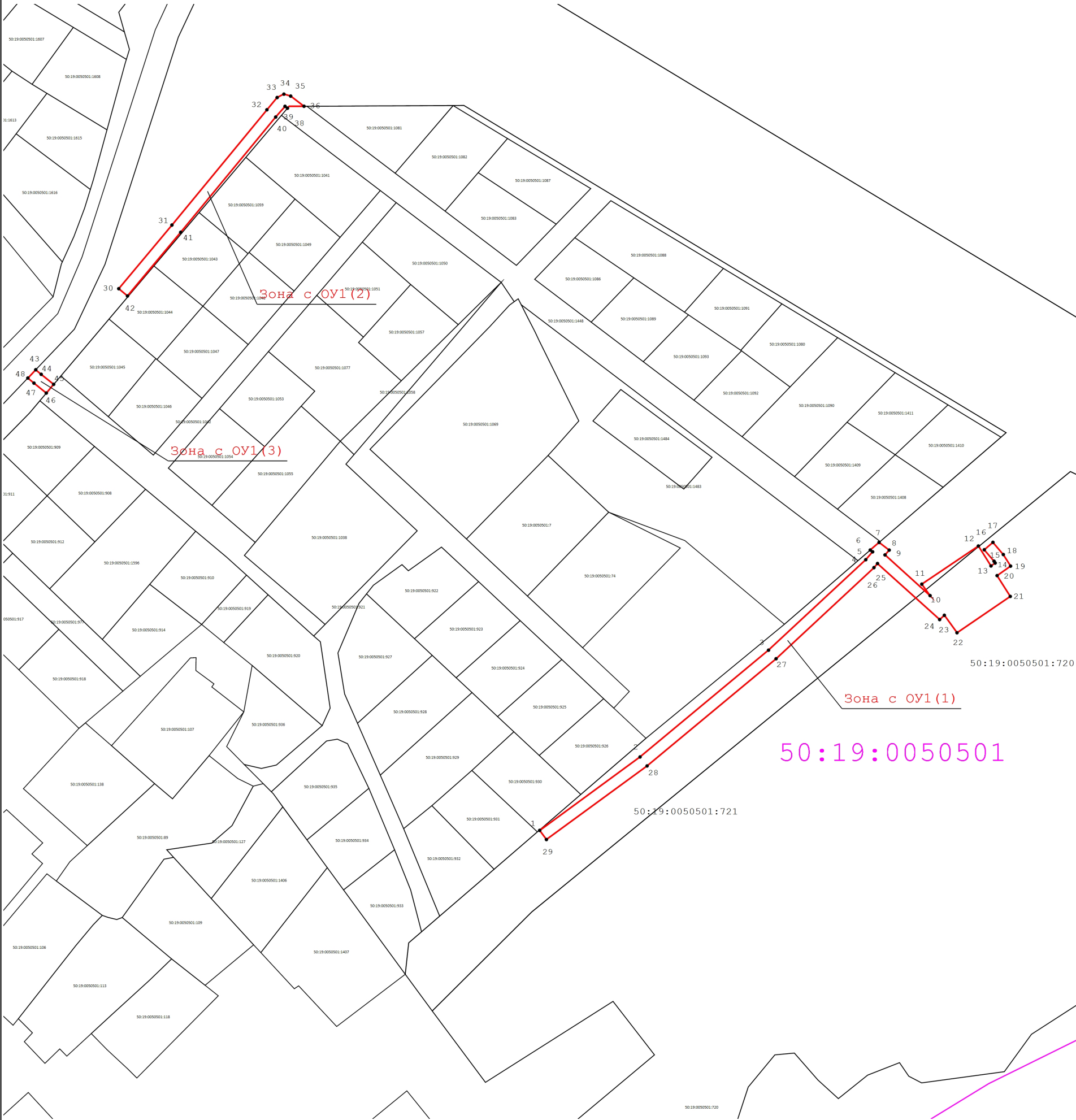
**Сведения о местоположении измененных (уточненных) границ объекта**

1. Система координат МСК-50, зона 1





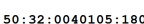

## 2. Сведения о характерных точках границ объекта

Обозначение характерных точек границы	Существующие координаты, м		Измененные (уточненные) координаты, м		Метод определения координат характерной точки	Средняя квадратическая погрешность положения характерной точки (Mt), м	Описание обозначения точки на местности (при наличии)
	X	Y	X	Y			
1	2	3	4	5	6	7	8
—	—	—	—	—	—	—	—
3. Сведения о характерных точках части (частей) границы объекта							
1	2	3	4	5	6	7	8
—	—	—	—	—	—	—	—

Раздел 4  
План границ объекта



Используемые условные знаки и обозначения:

- Зона с ОУ1** - Обозначение зоны с особыми условиями использования территории-публичный сервитут в пользу АО "Мособлгаз" в целях размещения линейных объектов системы газоснабжения, их неотъемлемых технологических частей, необходимых для организации газоснабжения населения и подключения (технологического присоединения) к сетям инженерно-технического обеспечения
-  - Границы публичного сервитута
-  **1** - Обозначение характерной точки границ публичного сервитута
-  - Граница кадастрового квартала
-  **50:31:0060254** - Номер кадастрового квартала
-  **50:32:0040105:180** - Кадастровый номер земельного участка
-  - Границы земельных участков, сведения о которых содержатся в Едином государственном реестре недвижимости (ЕГРН)

Дата « 31 » марта 20 23 г.

## ТЕКСТОВОЕ ОПИСАНИЕ

местоположения границ населенных пунктов, территориальных зон

Прохождение границы		Описание прохождения границы
от точки	до точки	
1	2	3
—	—	—