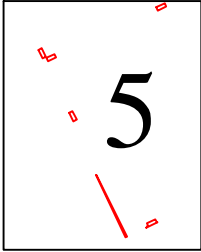


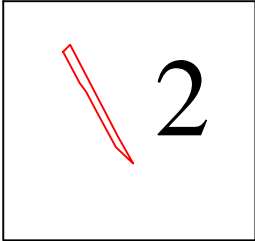



Схема расположения границ публичного сервитута

Объект: Газопровод высокого давления к д. Мишенка с последующей газификацией
Местоположение: Российская Федерация, Московская область, Рузский городской округ
ОЗ1 = 2411 кв.м.

ОЗ1(1) (состоит из земельного участка с К№ 50:19:0000000:21216) = 711 кв.м.
ОЗ1(2) (состоит из земельного участка с К№ 50:19:0000000:21216) = 855 кв.м.
ОЗ1(3) (состоит из земельного участка с К№ 50:19:0000000:20959) = 269 кв.м.
ОЗ1(4) (состоит из земельного участка с К№ 50:19:0000000:20959) = 56 кв.м.
ОЗ1(5) (состоит из земельного участка с К№ 50:19:0000000:20959) = 392 кв.м.
ОЗ1(6) (состоит из земельного участка с К№ 50:19:0060207:80) = 10 кв.м.
ОЗ1(7) (состоит из земельного участка с К№ 50:19:0060207:80) = 10 кв.м.
ОЗ1(8) (состоит из земельного участка с К№ 50:19:0060207:80) = 10 кв.м.


ОЗ1(9) (состоит из земельного участка с К№ 50:19:0060207:80) = 8 кв.м.
ОЗ1(10) (состоит из земельного участка с К№ 50:19:0060207:80) = 10 кв.м.
ОЗ1(11) (состоит из земельного участка с К№ 50:19:0060207:80) = 10 кв.м.
ОЗ1(12) (состоит из земельного участка с К№ 50:19:0060207:80) = 10 кв.м.
ОЗ1(13) (состоит из земельного участка с К№ 50:19:0060207:80) = 9 кв.м.
ОЗ1(14) (состоит из земельного участка с К№ 50:19:0060207:80) = 10 кв.м.
ОЗ1(15) (состоит из земельного участка с К№ 50:19:0060207:80) = 10 кв.м.
ОЗ1(16) (состоит из земельного участка с К№ 50:19:0060207:80) = 21 кв.м.
ОЗ1(17) (состоит из земельного участка с К№ 50:19:0060207:80) = 10 кв.м.



Условные обозначения:



-граница испрашиваемого земельного участка совместно с охранный зоной газопровода



-обозначение листа схемы расположения

Заявитель
Александрина Екатерина Александровна
по доверенности №12-07/334 от 13.03.2023г от АО "Мособлгаз"

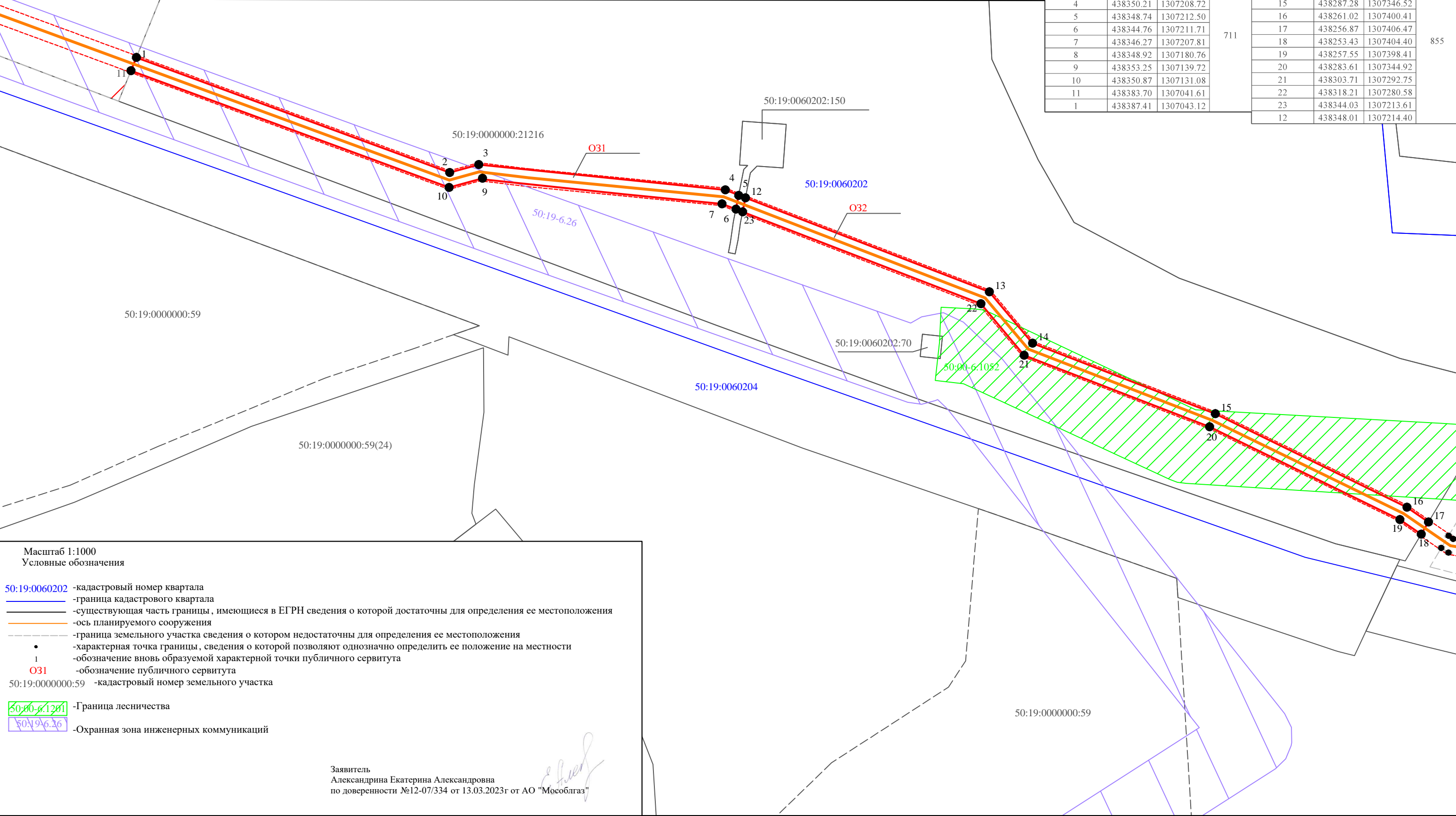
Схема расположения границ публичного сервитута
Лист 1

Объект: Газопровод высокого давления к д. Мишенка с последующей газификацией
Местоположение: Российская Федерация, Московская область, Рузский городской округ
ОЗ1 = 2411 кв.м.

ОЗ1(1) (состоит из земельного участка с К№ 50:19:0000000:21216) = 711 кв.м.
ОЗ1(2) (состоит из земельного участка с К№ 50:19:0000000:21216) = 855 кв.м.
ОЗ1(3) (состоит из земельного участка с К№ 50:19:0000000:20959) = 269 кв.м.
ОЗ1(4) (состоит из земельного участка с К№ 50:19:0000000:20959) = 56 кв.м.
ОЗ1(5) (состоит из земельного участка с К№ 50:19:0000000:20959) = 392 кв.м.
ОЗ1(6) (состоит из земельного участка с К№ 50:19:0060207:80) = 10 кв.м.
ОЗ1(7) (состоит из земельного участка с К№ 50:19:0060207:80) = 10 кв.м.
ОЗ1(8) (состоит из земельного участка с К№ 50:19:0060207:80) = 10 кв.м.

ОЗ1(9) (состоит из земельного участка с К№ 50:19:0060207:80) = 8 кв.м.
ОЗ1(10) (состоит из земельного участка с К№ 50:19:0060207:80) = 10 кв.м.
ОЗ1(11) (состоит из земельного участка с К№ 50:19:0060207:80) = 10 кв.м.
ОЗ1(12) (состоит из земельного участка с К№ 50:19:0060207:80) = 10 кв.м.
ОЗ1(13) (состоит из земельного участка с К№ 50:19:0060207:80) = 9 кв.м.
ОЗ1(14) (состоит из земельного участка с К№ 50:19:0060207:80) = 10 кв.м.
ОЗ1(15) (состоит из земельного участка с К№ 50:19:0060207:80) = 10 кв.м.
ОЗ1(16) (состоит из земельного участка с К№ 50:19:0060207:80) = 21 кв.м.
ОЗ1(17) (состоит из земельного участка с К№ 50:19:0060207:80) = 10 кв.м.

Обозначение публичного сервитута ОЗ1				Обозначение публичного сервитута ОЗ2			
Каталог координат (Система координат МСК-50, зона 1)				Каталог координат (Система координат МСК-50, зона 1)			
Обозначение характерных точек границ	Координаты, м		Площадь контура, кв.м	Обозначение характерных точек границ	Координаты, м		Площадь контура, кв.м
	X	Y			X	Y	
1	2	3	4	1	2	3	4
1	438387.41	1307043.12	711	12	438348.01	1307214.40	855
2	438355.07	1307131.23		13	438321.53	1307282.98	
3	438357.31	1307139.42		14	438307.12	1307295.11	
4	438350.21	1307208.72		15	438287.28	1307346.52	
5	438348.74	1307212.50		16	438261.02	1307400.41	
6	438344.76	1307211.71		17	438256.87	1307406.47	
7	438346.27	1307207.81		18	438253.43	1307404.40	
8	438348.92	1307180.76		19	438257.55	1307398.41	
9	438353.25	1307139.72		20	438283.61	1307344.92	
10	438350.87	1307131.08		21	438303.71	1307292.75	
11	438383.70	1307041.61		22	438318.21	1307280.58	
1	438387.41	1307043.12		23	438344.03	1307213.61	
				12	438348.01	1307214.40	



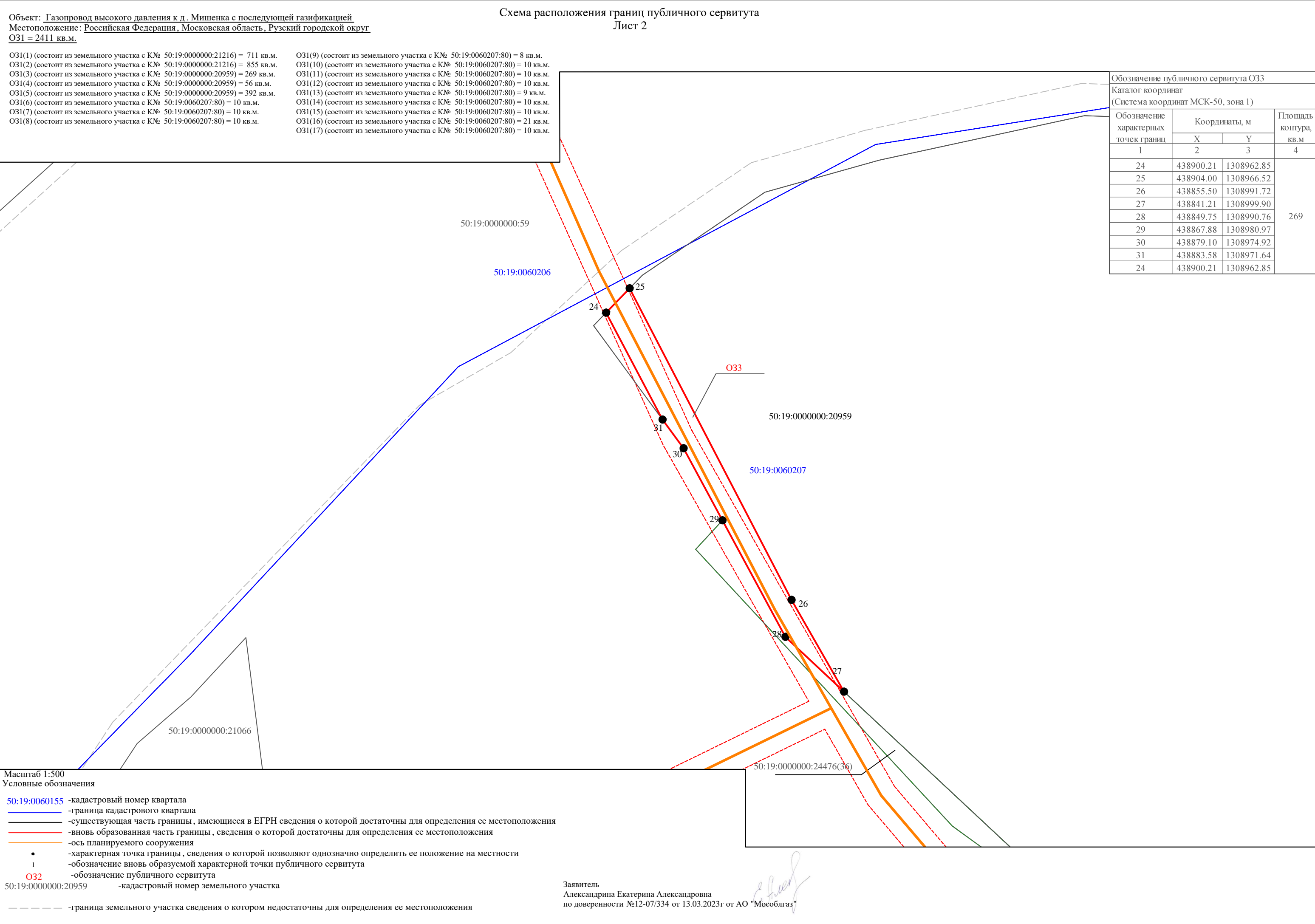
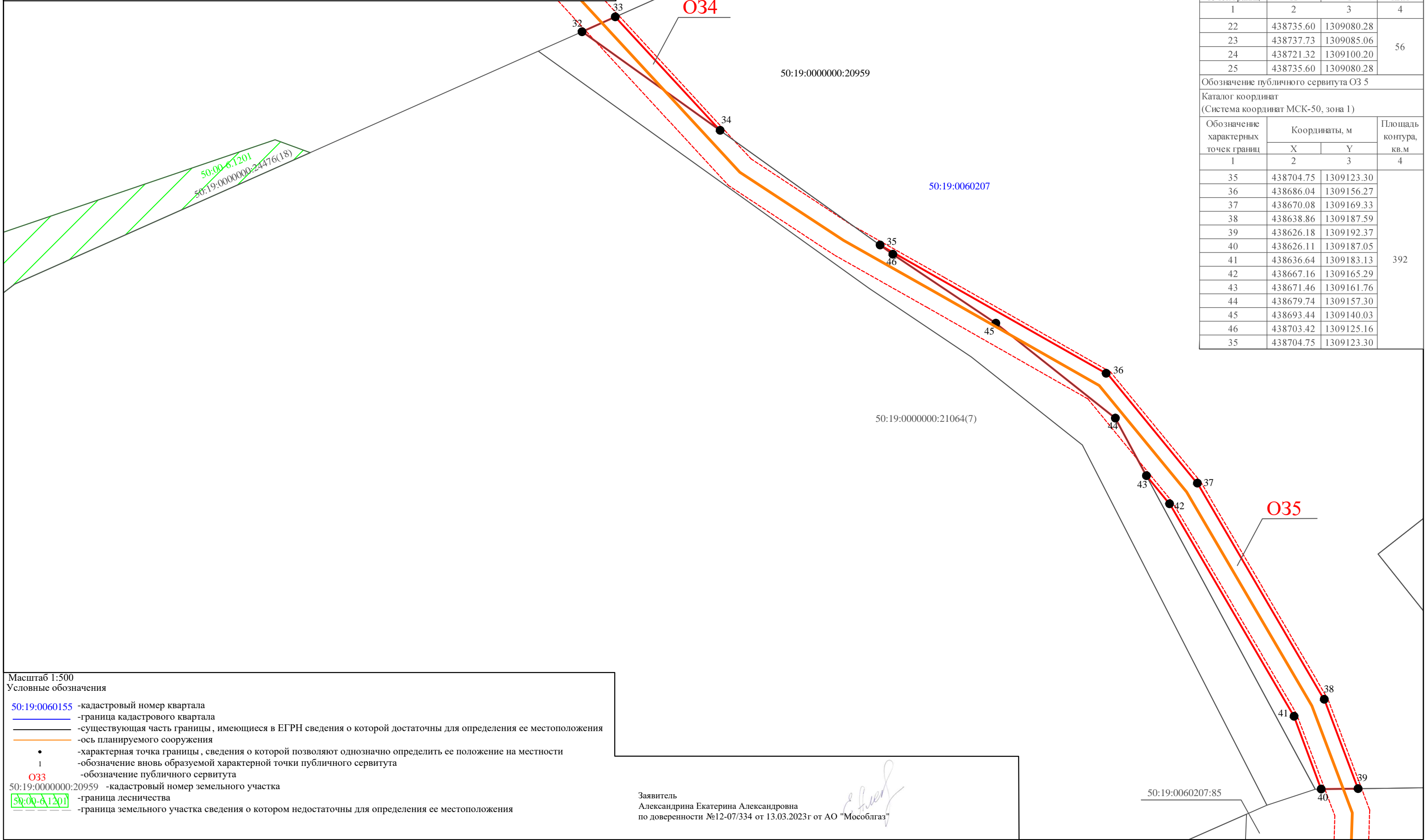


Схема расположения границ публичного сервитута
Лист 3

Объект: Газопровод высокого давления к д. Мишенка с последующей газификацией
Местоположение: Российская Федерация, Московская область, Рузский городской округ
ОЗ1 = 2411 кв.м.

ОЗ1(1) (состоит из земельного участка с К№ 50:19:0000000:21216) = 711 кв.м.
ОЗ1(2) (состоит из земельного участка с К№ 50:19:0000000:21216) = 855 кв.м.
ОЗ1(3) (состоит из земельного участка с К№ 50:19:0000000:20959) = 269 кв.м.
ОЗ1(4) (состоит из земельного участка с К№ 50:19:0000000:20959) = 56 кв.м.
ОЗ1(5) (состоит из земельного участка с К№ 50:19:0000000:20959) = 392 кв.м.
ОЗ1(6) (состоит из земельного участка с К№ 50:19:0060207:80) = 10 кв.м.
ОЗ1(7) (состоит из земельного участка с К№ 50:19:0060207:80) = 10 кв.м.
ОЗ1(8) (состоит из земельного участка с К№ 50:19:0060207:80) = 10 кв.м.

ОЗ1(9) (состоит из земельного участка с К№ 50:19:0060207:80) = 8 кв.м.
ОЗ1(10) (состоит из земельного участка с К№ 50:19:0060207:80) = 10 кв.м.
ОЗ1(11) (состоит из земельного участка с К№ 50:19:0060207:80) = 10 кв.м.
ОЗ1(12) (состоит из земельного участка с К№ 50:19:0060207:80) = 10 кв.м.
ОЗ1(13) (состоит из земельного участка с К№ 50:19:0060207:80) = 9 кв.м.
ОЗ1(14) (состоит из земельного участка с К№ 50:19:0060207:80) = 10 кв.м.
ОЗ1(15) (состоит из земельного участка с К№ 50:19:0060207:80) = 10 кв.м.
ОЗ1(16) (состоит из земельного участка с К№ 50:19:0060207:80) = 21 кв.м.
ОЗ1(17) (состоит из земельного участка с К№ 50:19:0060207:80) = 10 кв.м.



Обозначение публичного сервитута ОЗ 4			
Каталог координат (Система координат МСК-50, зона 1)			
Обозначение характерных точек границ	Координаты, м		Площадь контура, кв.м
	X	Y	
1	2	3	4
22	438735.60	1309080.28	56
23	438737.73	1309085.06	
24	438721.32	1309100.20	
25	438735.60	1309080.28	
Обозначение публичного сервитута ОЗ 5			
Каталог координат (Система координат МСК-50, зона 1)			
Обозначение характерных точек границ	Координаты, м		Площадь контура, кв.м
	X	Y	
1	2	3	4
35	438704.75	1309123.30	392
36	438686.04	1309156.27	
37	438670.08	1309169.33	
38	438638.86	1309187.59	
39	438626.18	1309192.37	
40	438626.11	1309187.05	
41	438636.64	1309183.13	
42	438667.16	1309165.29	
43	438671.46	1309161.76	
44	438679.74	1309157.30	
45	438693.44	1309140.03	
46	438703.42	1309125.16	
35	438704.75	1309123.30	

Масштаб 1:500

Условные обозначения

50:19:0060155

-граница кадастрового квартала

-граница кадастрового квартала

-существующая часть границы, имеющиеся в ЕГРН сведения о которой достаточны для определения ее местоположения

-ось планируемого сооружения

•

-характерная точка границы, сведения о которой позволяют однозначно определить ее положение на местности

1

-обозначение вновь образуемой характерной точки публичного сервитута

ОЗ3

-обозначение публичного сервитута

50:19:0000000:20959

-кадастровый номер земельного участка

50:00-6.1201

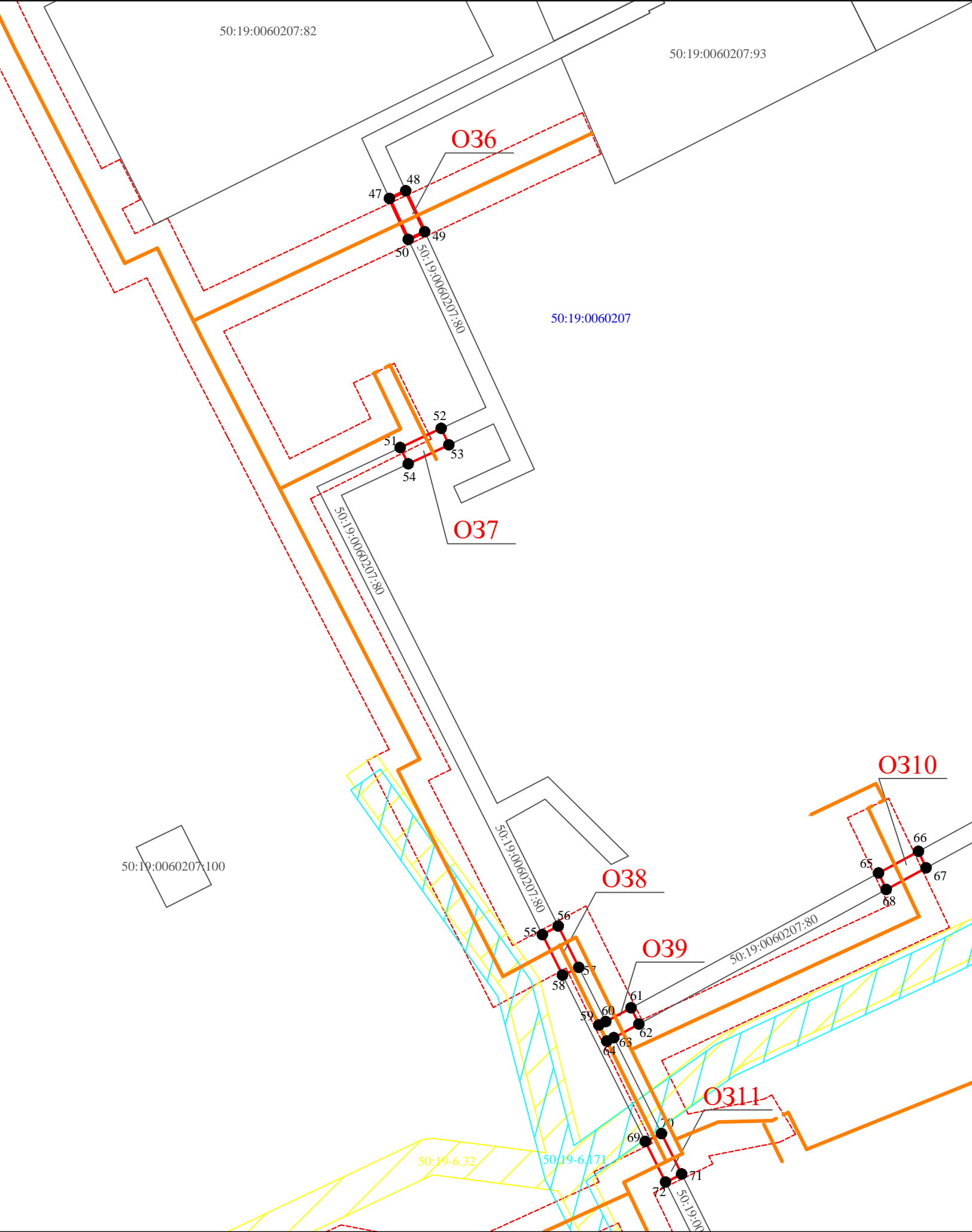
-граница лесничества

-граница земельного участка сведения о котором недостаточны для определения ее местоположения

Заявитель
Александрина Екатерина Александровна
по доверенности №12-07/334 от 13.03.2023г от АО "Мособлгаз"

OЗ1(1) (состоит из земельного участка с К№ 50:19:0000000:21216) = 711 кв.м.
OЗ1(2) (состоит из земельного участка с К№ 50:19:0000000:21216) = 855 кв.м.
OЗ1(3) (состоит из земельного участка с К№ 50:19:0000000:20959) = 269 кв.м.
OЗ1(4) (состоит из земельного участка с К№ 50:19:0000000:20959) = 56 кв.м.
OЗ1(5) (состоит из земельного участка с К№ 50:19:0000000:20959) = 392 кв.м.
OЗ1(6) (состоит из земельного участка с К№ 50:19:0060207:80) = 10 кв.м.
OЗ1(7) (состоит из земельного участка с К№ 50:19:0060207:80) = 10 кв.м.
OЗ1(8) (состоит из земельного участка с К№ 50:19:0060207:80) = 10 кв.м.

OЗ1(9) (состоит из земельного участка с К№ 50:19:0060207:80) = 8 кв.м.
OЗ1(10) (состоит из земельного участка с К№ 50:19:0060207:80) = 10 кв.м.
OЗ1(11) (состоит из земельного участка с К№ 50:19:0060207:80) = 10 кв.м.
OЗ1(12) (состоит из земельного участка с К№ 50:19:0060207:80) = 10 кв.м.
OЗ1(13) (состоит из земельного участка с К№ 50:19:0060207:80) = 9 кв.м.
OЗ1(14) (состоит из земельного участка с К№ 50:19:0060207:80) = 10 кв.м.
OЗ1(15) (состоит из земельного участка с К№ 50:19:0060207:80) = 10 кв.м.
OЗ1(16) (состоит из земельного участка с К№ 50:19:0060207:80) = 21 кв.м.
OЗ1(17) (состоит из земельного участка с К№ 50:19:0060207:80) = 10 кв.м.



Масштаб 1:500
Условные обозначения

50:19:0060207

-кадастровый номер квартала

-граница кадастрового квартала

-существующая часть границы, имеющиеся в ЕГРН сведения о которой достаточны для определения ее местоположения

-ось планируемого сооружения

-граница земельного участка сведения о котором недостаточны для определения ее местоположения

•

1

OЗ8

-характерная точка границы, сведения о которой позволяют однозначно определить ее положение на местности

-обозначение вновь образуемой характерной точки публичного сервитута

-обозначение публичного сервитута

50:19:0060207:80 -кадастровый номер земельного участка

50:19-6.32

50:19-6.171

-Охранная зона инженерных коммуникаций

-Охранная зона инженерных коммуникаций

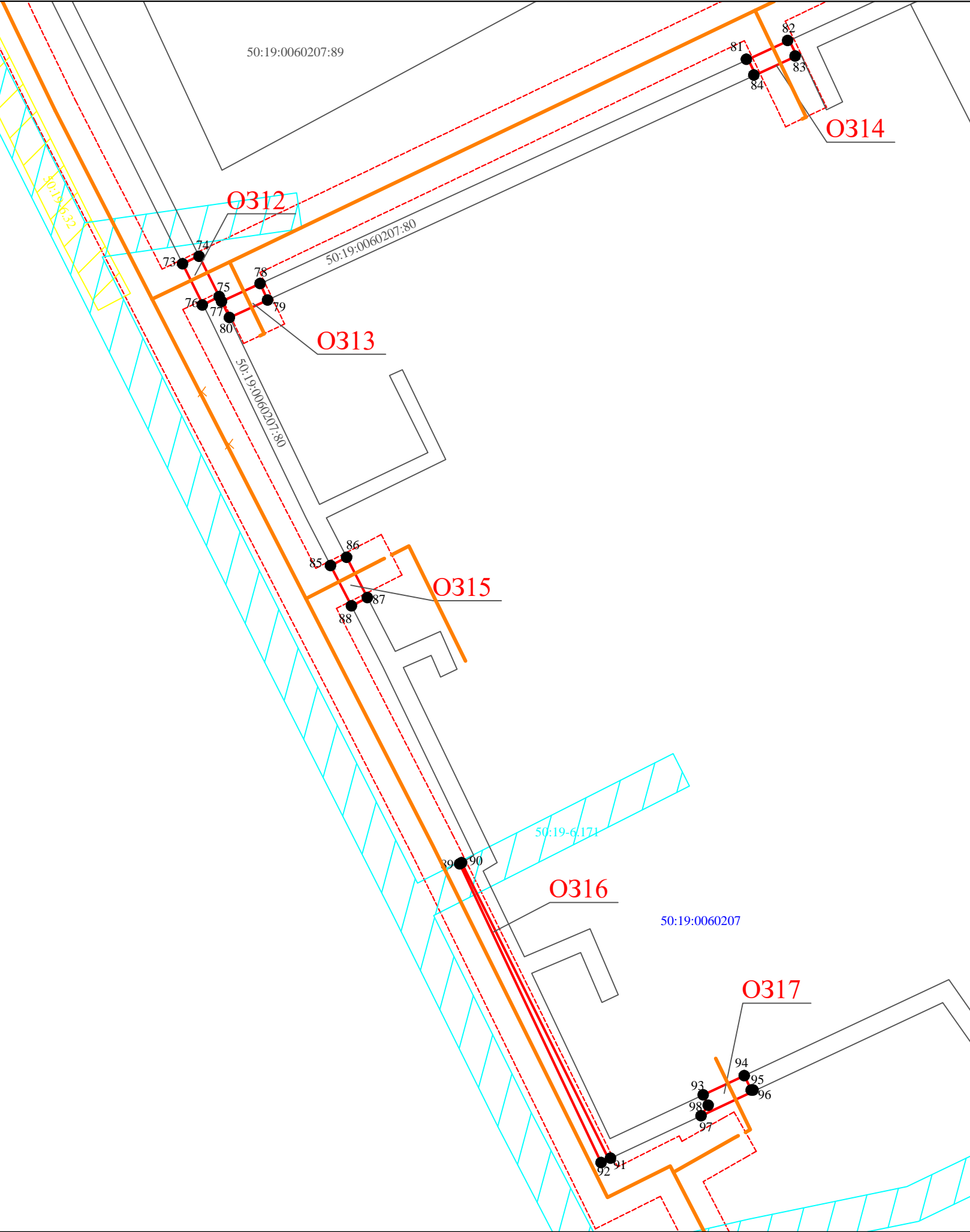
Обозначение публичного сервитута ОЗ 6				
Каталог координат (Система координат МСК-50, зона 1)				
Обозначение характерных точек границ	Координаты, м		Площадь контура, кв.м	
	X	Y		
1	2	3	4	
47	438513.52	1309230.34	10	
48	438514.36	1309232.15		
49	438509.83	1309234.24		
50	438508.98	1309232.43		
47	438513.52	1309230.34		
Обозначение публичного сервитута ОЗ 7				
Каталог координат (Система координат МСК-50, зона 1)				
Обозначение характерных точек границ	Координаты, м		Площадь контура, кв.м	
	X	Y		
1	2	3	4	
51	438485.97	1309231.53	10	
52	438488.11	1309236.06		
53	438486.28	1309236.91		
54	438484.17	1309232.42		
51	438485.97	1309231.53		
Обозначение публичного сервитута ОЗ 8				
Каталог координат (Система координат МСК-50, зона 1)				
Обозначение характерных точек границ	Координаты, м		Площадь контура, кв.м	
	X	Y		
1	2	3	4	
55	438432.15	1309247.23	10	
56	438433.09	1309248.99		
57	438428.52	1309251.26		
58	438427.63	1309249.48		
55	438432.15	1309247.23		
Обозначение публичного сервитута ОЗ 9				
Каталог координат (Система координат МСК-50, зона 1)				
Обозначение характерных точек границ	Координаты, м		Площадь контура, кв.м	
	X	Y		
1	2	3	4	
59	438422.53	1309254.24	8	
60	438424.05	1309257.03		
61	438422.25	1309257.89		
62	438420.74	1309255.13		
63	438420.36	1309254.36		
64	438422.16	1309253.48	8	
59	438422.53	1309254.24		
Обозначение публичного сервитута ОЗ 10				
Каталог координат (Система координат МСК-50, зона 1)				
Обозначение характерных точек границ	Координаты, м		Площадь контура, кв.м	
	X	Y		
1	2	3	4	
65	438409.27	1309258.61	10	
66	438410.16	1309260.40		
67	438405.67	1309262.63		
68	438404.78	1309260.85		
65	438409.27	1309258.61		
Обозначение публичного сервитута ОЗ 11				
Каталог координат (Система координат МСК-50, зона 1)				
Обозначение характерных точек границ	Координаты, м		Площадь контура, кв.м	
	X	Y		
1	2	3	4	
69	438409.27	1309258.61	10	
70	438410.16	1309260.40		
71	438405.67	1309262.63		
72	438404.78	1309260.85		
69	438409.27	1309258.61		

Заявитель
Александрина Екатерина Александровна
по доверенности №12-07/334 от 13.03.2023г от АО "Мособлгаз"

Схема расположения границ публичного сервитута
Лист 5

Объект: Газопровод высокого давления к д. Мишенка с последующей газификацией
Местоположение: Российская Федерация, Московская область, Рузский городской округ
ОЗ1 = 2411 кв.м.

ОЗ1(1) (состоит из земельного участка с К№ 50:19:0000000:21216) = 711 кв.м.
ОЗ1(2) (состоит из земельного участка с К№ 50:19:0000000:21216) = 855 кв.м.
ОЗ1(3) (состоит из земельного участка с К№ 50:19:0000000:20959) = 269 кв.м.
ОЗ1(4) (состоит из земельного участка с К№ 50:19:0000000:20959) = 56 кв.м.
ОЗ1(5) (состоит из земельного участка с К№ 50:19:0000000:20959) = 392 кв.м.
ОЗ1(6) (состоит из земельного участка с К№ 50:19:0060207:80) = 10 кв.м.
ОЗ1(7) (состоит из земельного участка с К№ 50:19:0060207:80) = 10 кв.м.
ОЗ1(8) (состоит из земельного участка с К№ 50:19:0060207:80) = 10 кв.м.
ОЗ1(9) (состоит из земельного участка с К№ 50:19:0060207:80) = 8 кв.м.
ОЗ1(10) (состоит из земельного участка с К№ 50:19:0060207:80) = 10 кв.м.
ОЗ1(11) (состоит из земельного участка с К№ 50:19:0060207:80) = 10 кв.м.
ОЗ1(12) (состоит из земельного участка с К№ 50:19:0060207:80) = 10 кв.м.
ОЗ1(13) (состоит из земельного участка с К№ 50:19:0060207:80) = 9 кв.м.
ОЗ1(14) (состоит из земельного участка с К№ 50:19:0060207:80) = 10 кв.м.
ОЗ1(15) (состоит из земельного участка с К№ 50:19:0060207:80) = 10 кв.м.
ОЗ1(16) (состоит из земельного участка с К№ 50:19:0060207:80) = 21 кв.м.
ОЗ1(17) (состоит из земельного участка с К№ 50:19:0060207:80) = 10 кв.м.



Масштаб 1:500
Условные обозначения

50:19:0060207 - кадастровый номер квартала
- граница кадастрового квартала
- существующая часть границы, имеющиеся в ЕГРН сведения о которой достаточны для определения ее местоположения
- ось планируемого сооружения
- граница земельного участка сведения о котором недостаточны для определения ее местоположения
• - характеристическая точка границы, сведения о которой позволяют однозначно определить ее положение на местности
1 - обозначение вновь образуемой характеристической точки публичного сервитута
ОЗ8 - обозначение публичного сервитута
50:19:0060207:80 - кадастровый номер земельного участка
50:19:0060207:80 - Охранная зона инженерных коммуникаций
50:19:0060207:80 - Охранная зона инженерных коммуникаций

Заявитель
Александрова Екатерина Александровна
по доверенности №12-07/334 от 13.03.2023г от АО "Мособлгаз"

Обозначение публичного сервитута ОЗ 12			
Каталог координат (Система координат МСК-50, зона 1)			
Обозначение характерных точек границ	Координаты, м		Площадь контура, кв.м
	X	Y	
1	2	3	4
73	438340.96	1309292.60	10
74	438341.85	1309294.39	
75	438337.34	1309296.63	
76	438336.45	1309294.84	
73	438340.96	1309292.60	
Обозначение публичного сервитута ОЗ 13			
Каталог координат (Система координат МСК-50, зона 1)			
Обозначение характерных точек границ	Координаты, м		Площадь контура, кв.м
	X	Y	
1	2	3	4
77	438336.82	1309296.89	9
78	438338.77	1309301.14	
79	438336.97	1309301.97	
80	438335.03	1309297.77	
77	438336.82	1309296.89	
Обозначение публичного сервитута ОЗ 14			
Каталог координат (Система координат МСК-50, зона 1)			
Обозначение характерных точек границ	Координаты, м		Площадь контура, кв.м
	X	Y	
1	2	3	4
81	438363.53	1309354.97	10
82	438365.61	1309359.49	
83	438363.90	1309360.35	
84	438361.81	1309355.81	
81	438363.53	1309354.97	
Обозначение публичного сервитута ОЗ 15			
Каталог координат (Система координат МСК-50, зона 1)			
Обозначение характерных точек границ	Координаты, м		Площадь контура, кв.м
	X	Y	
1	2	3	4
85	438307.67	1309308.92	10
86	438308.58	1309310.69	
87	438304.14	1309312.98	
88	438303.22	1309311.21	
85	438307.67	1309308.92	
Обозначение публичного сервитута ОЗ 16			
Каталог координат (Система координат МСК-50, зона 1)			
Обозначение характерных точек границ	Координаты, м		Площадь контура, кв.м
	X	Y	
1	2	3	4
89	438274.76	1309323.16	21
90	438274.88	1309323.36	
91	438242.20	1309339.57	
92	438241.80	1309338.76	
89	438274.76	1309323.16	
Обозначение публичного сервитута ОЗ 17			
Каталог координат (Система координат МСК-50, зона 1)			
Обозначение характерных точек границ	Координаты, м		Площадь контура, кв.м
	X	Y	
1	2	3	4
93	438246.96	1309349.77	10
94	438248.14	1309350.55	
95	438249.28	1309350.02	
96	438251.40	1309354.53	
97	438249.87	1309355.27	
98	438249.76	1309355.73	
93	438246.96	1309349.77	